

AGENZIA DI TUTELA DELLA SALUTE DELLA BRIANZA

TERRITORIO E CARATTERISTICHE DEMOGRAFICHE

Monza, marzo 2024

Agenzia di Tutela della Salute della Brianza

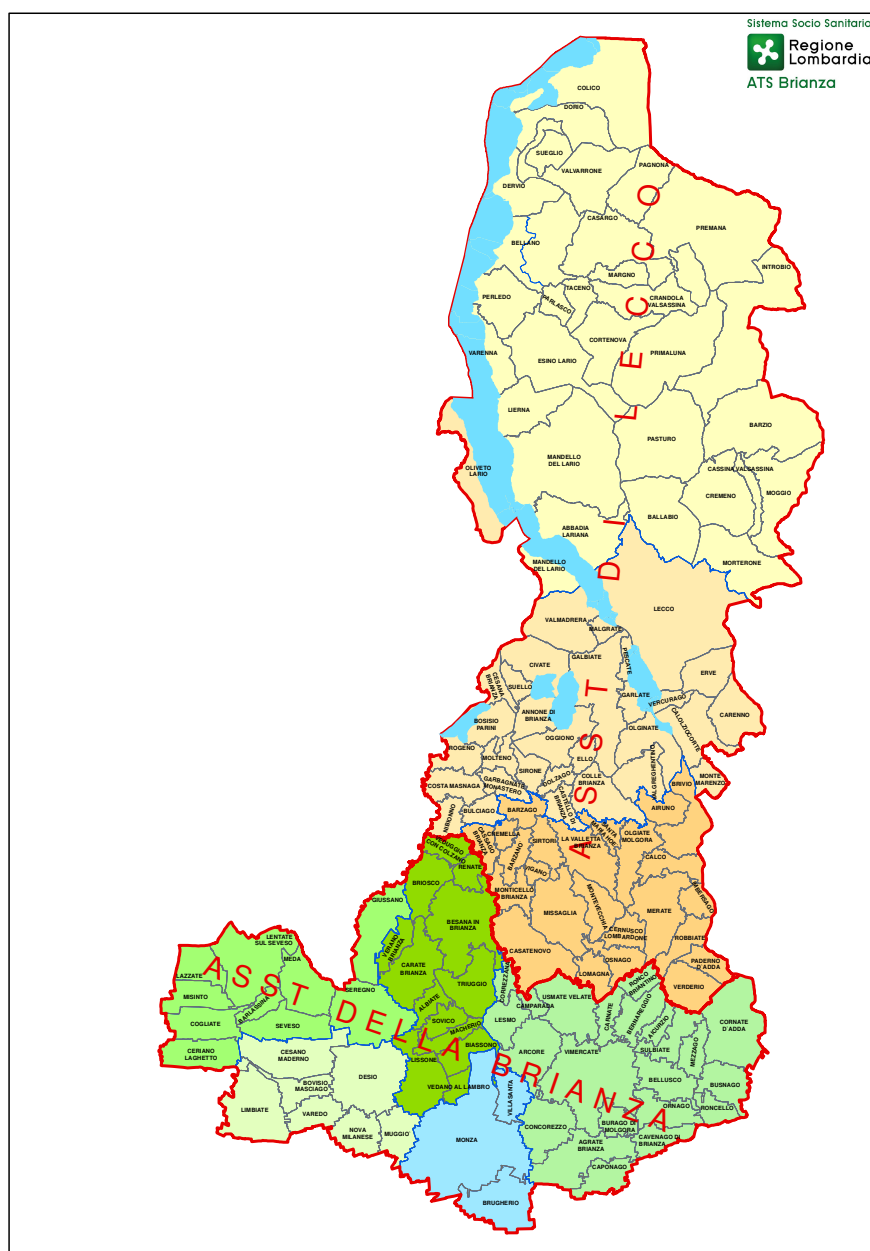
TERRITORIO E CARATTERISTICHE DEMOGRAFICHE

LA SITUAZIONE TERRITORIALE 3

STRUTTURA DELLA POPOLAZIONE 6

INDICATORI DEMOGRAFICI 14

POPOLAZIONE IMMIGRATA 29



SERVIZIO di EPIDEMIOLOGIA **ATS DELLA BRIANZA**

Elaborazioni su dati ISTAT aggiornati al 01.01.2023

LA SITUAZIONE TERRITORIALE

Sulla base delle indicazioni della Legge Regionale 23 del 2015, a far data dal 01.01.2016, è istituita l'**Agenzia di Tutela della Salute (ATS) della Brianza**, che attualmente ha competenza territoriale sui 139 comuni dei territori delle **Province di Monza e Brianza** (55 comuni) e di **Lecco** (84 comuni), perfettamente coincidenti con le ex ASL della Brianza e di Lecco.

I vecchi distretti (Bellano, Lecco e Merate) della ex ASL di Lecco costituiscono il territorio dei nuovi **Distretto** dell'Agencia Socio Sanitaria Territoriale (ASST) di Lecco; nell'area dell'ex ASL di Monza e Brianza, i vecchi distretti di Monza, Desio, Seregno, Carate e Vimercate sono ora i nuovi **Distretti** che coincidono con il territorio dell'Agencia Socio Sanitaria Territoriale (ASST) della Brianza.

ATS della Brianza (L.R. 23/2015)

DISTRETTO/ASST DI LECCO, comprendente il territorio e le relative strutture sanitarie e sociosanitarie della provincia di Lecco – Ambiti (ex Distretti ASL) di:

- **Lecco**
- **Bellano**
- **Merate**

DISTRETTO/ASST DI MONZA, comprendente il territorio e le relative strutture sanitarie e sociosanitarie degli Ambiti (ex Distretti ASL) di:

- **Monza**
- **Desio**

DISTRETTO/ASST DI VIMERCATE, comprendente il territorio e le relative strutture sanitarie e sociosanitarie degli Ambiti (ex Distretti ASL) di:

- **Carate Brianza**
- **Seregno**
- **Vimercate**

Ridefinizione amministrativa ex DGR 3977 30/11/2020

La nuova ASST della Brianza nasce dal distacco da ASST di Monza dei comuni di Desio, Limbiate, Cesano Maderno, Bovisio Masciago, Varedo, Nova Milanese, Muggiò per aggregazione all'attuale ASST di Vimercate, rimanendo di pertinenza della ASST di Monza i comuni di Brugherio, Monza, Villasanta. I comuni dell'ambito distrettuale di Desio sono passati alla ASST della Brianza.

ATS della Brianza

DISTRETTO/ASST DI LECCO, comprendente il territorio e le relative strutture sanitarie e sociosanitarie della provincia di Lecco – Ambiti (ex Distretti ASL) di:

- **Lecco**
- **Bellano**
- **Merate**

DISTRETTO/ASST DI MONZA, comprendente il territorio e le relative strutture sanitarie e sociosanitarie degli Ambiti (ex Distretti ASL) di:

- **Monza**

DISTRETTO/ASST DELLA BRIANZA, comprendente il territorio e le relative strutture sanitarie e sociosanitarie degli Ambiti (ex Distretti ASL) di:

- **Carate Brianza**
- **Desio**
- **Seregno**
- **Vimercate**

Ridefinizione amministrativa L.R. 23/2023

La nuova ASST della Brianza, con il passaggio dell'ASST di Monza, coincide con la provincia di Monza e Brianza

ATS della Brianza

ASST DI LECCO, comprendente il territorio e le relative strutture sanitarie e sociosanitarie della provincia di Lecco – Distretti (ex Distretti ASL coincidenti con la Provincia di Lecco) di:

- **Lecco**
- **Bellano**
- **Merate**

ASST DELLA BRIANZA, comprendente il territorio e le relative strutture sanitarie e sociosanitarie della provincia di Monza e della Brianza - Distretti (ex Distretti ASL coincidenti con la provincia di Monza e della Brianza) di:

- **Carate Brianza**
- **Desio**
- **Monza**
- **Seregno**
- **Vimercate**

La popolazione residente nell'ATS della Brianza al **01/01/2023** è costituita da **1.206.381** persone (**592.774** maschi, **613.607** femmine).

*PER GARANTIRE LA PROFONDITÀ STORICA, L'UFFICIALITÀ E LA CONFRONTABILITÀ DELLE INFORMAZIONI,
LA FONTE DEI DATI RIGUARDANTI I SOGGETTI RESIDENTI È L'ISTAT (<http://www.demo.istat.it>)
MENTRE I DATI RIGUARDANTI GLI ASSISTITI DERIVANO DALLA NUOVA ANAGRAFE REGIONALE (NAR) LOMBARDA
(AGGIORNAMENTO GENNAIO 2024)*

ATS DELLA BRIANZA

- Distretto di BELLANO - ASST di LECCO
- Distretto di LECCO - ASST di LECCO
- Distretto di MERATE - ASST di LECCO
- Distretto di CARATE - ASST della BRIANZA
- Distretto di DESIO - ASST della BRIANZA
- Distretto di MONZA - ASST della BRIANZA
- Distretto di SEREGNO - ASST della BRIANZA
- Distretto di VIMERCATE - ASST della BRIANZA



STRUTTURA DELLA POPOLAZIONE

La tabella 1 mostra, su sfondo verde, la composizione della popolazione residente per genere e classi d'età e, su sfondo giallo, la ripartizione della popolazione residente pesata utilizzando il tradizionale criterio della pesatura regionale.

La popolazione è costituita da **1.206.381** persone (di cui 51% femmine) e le classi giovanili (sotto i 45 anni) rappresentano quasi la metà del totale.

Nell'anno 2023 si riscontra l'incremento di 3.834 soggetti rispetto al 2022 (+2.336 maschi e +1.498 femmine). Il criterio della pesatura regionale cerca di correggere il differente assorbimento medio di risorse sanitarie da parte dei soggetti appartenenti ad alcune classi di età, assegnando un coefficiente moltiplicativo più elevato o più basso in funzione del maggiore o minore consumo di risorse. Ad esempio, è attribuito un peso pari a 2,5 ai bambini di 0 anni (che consumano inevitabilmente risorse in occasione del ricovero della nascita) e peso pari a 3,2 per anziani di 75 anni ed oltre (che tendono a essere più frequentemente ricoverati rispetto ai giovani ed a consumare più farmaci e prestazioni ambulatoriali); le classi invece tra 15 e 44 anni assorbono risorse in misura minore.

Tabella 1 - Popolazione residente per genere al 1 Gennaio 2023

| CLASSE D'ETÀ | Popolazione ATS BRIANZA 2023 | | | | Popolazione ATS BRIANZA 2023 pesata | | | |
|---------------|------------------------------|----------------|------------------|-------------|-------------------------------------|----------------|------------------|-------------|
| | MASCHI | FEMMINE | TOTALE | QUOTA % | MASCHI | FEMMINE | TOTALE | QUOTA % |
| 0 | 4.209 | 3.985 | 8.194 | 0,7% | 10.523 | 9.963 | 20.485 | 1,3% |
| 01-04 | 18.181 | 16.981 | 35.162 | 2,9% | 32.726 | 30.566 | 63.292 | 3,9% |
| 05-14 | 57.829 | 54.691 | 112.520 | 9,3% | 28.915 | 27.346 | 56.260 | 3,5% |
| 15-44 | 197.156 | 189.349 | 386.505 | 32,0% | 118.294 | 170.414 | 288.708 | 17,8% |
| 45-64 | 189.212 | 189.031 | 378.243 | 31,4% | 227.054 | 187.845 | 414.899 | 25,6% |
| 65-74 | 65.452 | 72.819 | 138.271 | 11,5% | 143.994 | 160.202 | 304.196 | 18,8% |
| 75+ | 60.735 | 86.751 | 147.486 | 12,2% | 194.352 | 277.603 | 471.955 | 29,1% |
| TOTALE | 592.774 | 613.607 | 1.206.381 | 100% | 755.857 | 863.938 | 1.619.795 | 100% |

Per offrire maggior dettaglio, nella tabella 2 è riportata la suddivisione della popolazione residente per classi quinquennali d'età.

Tabella 2 - Popolazione residente al 1 Gennaio 2023 per classi d'età quinquennali e per genere

| Classi Età | ASST della BRIANZA (Distretti di Carate, Desio, Monza, Seregno e Vimercate) | | | ASST di Lecco (Distretti di Bellano, Lecco, Merate) | | | ATS Brianza | | |
|------------|---|----------------|----------------|---|----------------|----------------|----------------|----------------|------------------|
| | Maschi | Femmine | Totale | Maschi | Femmine | Totale | Maschi | Femmine | Totale |
| 0-4 | 16.614 | 15.541 | 32.155 | 5.776 | 5.425 | 11.201 | 22.390 | 20.966 | 43.356 |
| 5-9 | 19.966 | 18.646 | 38.612 | 7.111 | 6.878 | 13.989 | 27.077 | 25.524 | 52.601 |
| 10-14 | 22.317 | 21.266 | 43.583 | 8.435 | 7.901 | 16.336 | 30.752 | 29.167 | 59.919 |
| 15-19 | 22.606 | 21.031 | 43.637 | 8.376 | 8.045 | 16.421 | 30.982 | 29.076 | 60.058 |
| 20-24 | 22.152 | 20.208 | 42.360 | 8.781 | 8.081 | 16.862 | 30.933 | 28.289 | 59.222 |
| 25-29 | 21.835 | 20.923 | 42.758 | 8.845 | 8.028 | 16.873 | 30.680 | 28.951 | 59.631 |
| 30-34 | 23.514 | 23.293 | 46.807 | 8.724 | 8.195 | 16.919 | 32.238 | 31.488 | 63.726 |
| 35-39 | 24.708 | 24.754 | 49.462 | 8.826 | 8.562 | 17.388 | 33.534 | 33.316 | 66.850 |
| 40-44 | 28.556 | 28.159 | 56.715 | 10.233 | 10.070 | 20.303 | 38.789 | 38.229 | 77.018 |
| 45-49 | 34.700 | 34.439 | 69.139 | 12.944 | 12.407 | 25.351 | 47.644 | 46.846 | 94.490 |
| 50-54 | 36.989 | 36.699 | 73.688 | 13.717 | 13.328 | 27.045 | 50.706 | 50.027 | 100.733 |
| 55-59 | 36.384 | 36.242 | 72.626 | 14.015 | 13.838 | 27.853 | 50.399 | 50.080 | 100.479 |
| 60-64 | 28.824 | 30.165 | 58.989 | 11.639 | 11.913 | 23.552 | 40.463 | 42.078 | 82.541 |
| 65-69 | 24.038 | 26.652 | 50.690 | 10.062 | 10.554 | 20.616 | 34.100 | 37.206 | 71.306 |
| 70-74 | 21.997 | 25.254 | 47.251 | 9.355 | 10.359 | 19.714 | 31.352 | 35.613 | 66.965 |
| 75-79 | 17.672 | 21.561 | 39.233 | 7.481 | 8.624 | 16.105 | 25.153 | 30.185 | 55.338 |
| 80-84 | 14.604 | 19.831 | 34.435 | 5.857 | 7.724 | 13.581 | 20.461 | 27.555 | 48.016 |
| 85+ | 10.932 | 20.534 | 31.466 | 4.189 | 8.477 | 12.666 | 15.121 | 29.011 | 44.132 |
| TOT | 428.408 | 445.198 | 873.606 | 164.366 | 168.409 | 332.775 | 592.774 | 613.607 | 1.206.381 |

L'ATS della Brianza è composta da 139 comuni che sono distribuiti tra le due aree/ASST in maniera eterogenea. Nella Tabella 3 si nota come la densità abitativa differisca in modo rilevante nell'area dei Distretti di Bellano, Lecco e Merate che coincide con la Provincia di Lecco, notevolmente meno urbanizzata, mentre è tra le più alte d'Italia nell'area dei Distretti di Carate Brianza, Desio, Monza, Seregno e Vimercate che formano la Provincia di Monza e della Brianza.

Tabella 3 - Distribuzione territoriale della popolazione al 1 Gennaio 2023 per ASST, distretto e genere

| ASST | DISTRETTO | MASCHI | FEMMINE | TOTALE | % | Km ² | % | Ab/Km ² | N. COMUNI |
|---------------------------|----------------|----------------|----------------|------------------|-------------|-----------------|-------------|--------------------|------------|
| BRIANZA | Carate Brianza | 75.774 | 78.351 | 154.125 | 13% | 76 | 6% | 2.027 | 13 |
| | Desio | 95.057 | 97.974 | 193.031 | 16% | 60 | 5% | 3.236 | 7 |
| | Monza | 82.756 | 88.880 | 171.636 | 14% | 48 | 4% | 3.557 | 3 |
| | Seregno | 83.349 | 86.172 | 169.521 | 14% | 80 | 7% | 2.112 | 10 |
| | Vimercate | 91.472 | 93.821 | 185.293 | 15% | 141 | 12% | 1.311 | 22 |
| LECCO | Bellano | 27.394 | 27.652 | 55.046 | 5% | 458 | 38% | 120 | 29 |
| | Lecco | 78.596 | 81.286 | 159.882 | 13% | 218 | 18% | 732 | 31 |
| | Merate | 58.376 | 59.471 | 117.847 | 10% | 130 | 11% | 906 | 24 |
| ASST della BRIANZA | | 428.408 | 445.198 | 873.606 | 72% | 406 | 33% | 2.154 | 55 |
| ASST di LECCO | | 164.366 | 168.409 | 332.775 | 28% | 807 | 67% | 412 | 84 |
| ATS BRIANZA | | 592.774 | 613.607 | 1.206.381 | 100% | 1.213 | 100% | 995 | 139 |

Maggiori dettagli per ASST, classi d'età e genere sono indicati nella tabella 4.

Tabella 4 - Popolazione residente al 1 Gennaio 2023 per ASST, classi d'età e genere

| ASST | Genere | 0-14 | 15-44 | 45-64 | 65-74 | 75+ | TOTALE |
|-------------|---------------|----------------|----------------|----------------|----------------|----------------|------------------|
| Brianza | Maschi | 58.897 | 143.371 | 136.897 | 46.035 | 43.208 | 428.408 |
| | Femmine | 55.453 | 138.368 | 137.545 | 51.906 | 61.926 | 445.198 |
| | Totale | 114.350 | 281.739 | 274.442 | 97.941 | 105.134 | 873.606 |
| Lecco | Maschi | 21.322 | 53.785 | 52.315 | 19.417 | 17.527 | 164.366 |
| | Femmine | 20.204 | 50.981 | 51.486 | 20.913 | 24.825 | 168.409 |
| | Totale | 41.526 | 104.766 | 103.801 | 40.330 | 42.352 | 332.775 |
| ATS BRIANZA | Maschi | 80.219 | 197.156 | 189.212 | 65.452 | 60.735 | 592.774 |
| | Femmine | 75.657 | 189.349 | 189.031 | 72.819 | 86.751 | 613.607 |
| | Totale | 155.876 | 386.505 | 378.243 | 138.271 | 147.486 | 1.206.381 |

La tabella 5 fornisce il dettaglio delle quote di popolazione residente per classi d'età e ASST territoriale.

Tabella 5 - Popolazione residente per classi d'età al 1 Gennaio 2023 per ASST

| | BRIANZA | | LECCO | | ATS BRIANZA | |
|---------------|----------------|-------------|----------------|-------------|------------------|-------------|
| Classe d'età | MASCHI | | | | | |
| 0-19 | 81.503 | 19,0% | 29.698 | 18,1% | 111.201 | 18,8% |
| 20-34 | 67.501 | 15,8% | 26.350 | 16,0% | 93.851 | 15,8% |
| 35-64 | 190.161 | 44,4% | 71.374 | 43,4% | 261.535 | 44,1% |
| 65-74 | 46.035 | 10,7% | 19.417 | 11,8% | 65.452 | 11,0% |
| 75+ | 43.208 | 10,1% | 17.527 | 10,7% | 60.735 | 10,2% |
| Totale | 428.408 | 100% | 164.366 | 100% | 592.774 | 100% |
| | FEMMINE | | | | | |
| 0-19 | 76.484 | 17,2% | 28.249 | 16,8% | 104.733 | 17,1% |
| 20-34 | 64.424 | 14,5% | 24.304 | 14,4% | 88.728 | 14,5% |
| 35-64 | 190.458 | 42,8% | 70.118 | 41,6% | 260.576 | 42,5% |
| 65-74 | 51.906 | 11,7% | 20.913 | 12,4% | 72.819 | 11,9% |
| 75+ | 61.926 | 13,9% | 24.825 | 14,7% | 86.751 | 14,0% |
| Totale | 445.198 | 100% | 168.409 | 100% | 613.607 | 100% |
| | TOTALE | | | | | |
| 0-19 | 157.987 | 18,1% | 57.947 | 17,4% | 215.934 | 17,9% |
| 20-34 | 131.925 | 15,1% | 50.654 | 15,2% | 182.579 | 15,1% |
| 35-64 | 380.619 | 43,6% | 141.492 | 42,5% | 522.111 | 43,3% |
| 65-74 | 97.941 | 11,2% | 40.330 | 12,1% | 138.271 | 11,5% |
| 75+ | 105.134 | 12,0% | 42.352 | 12,7% | 147.486 | 12,2% |
| Totale | 873.606 | 100% | 332.775 | 100% | 1.206.381 | 100% |

Nella tabella 6 è rappresentata in dettaglio la popolazione residente 2023 a confronto con il 2022 per genere e classe d'età. La colonna più a destra illustra le variazioni del numero di residenti tra il 2023 ed il 2022: si nota un incremento della popolazione pari al 0,3%. Le classi d'età "75+", "45-64" anni sono quelle che registrano un incremento maggiore, rispettivamente di 2,0% e 0,8%, la classe "1-4" subisce un decremento maggiore di 2,9%, mentre il confronto per la classe "0" mostra un leggero incremento di 0,2% per il 2023. Anche per la classe "5-14" si osserva un decremento di 1,3%, mentre per le classi "15-44" e "65-74" l'incremento è rispettivamente di 0,02% e 0,4%.

Tabella 6 - Confronto popolazione residente al 1 Gennaio 2022 e 2023 per classi d'età e genere

| CLASSE D'ETÀ | ATS BRIANZA 2023 | | | | ATS BRIANZA 2022 | | | | Variazione 2023 vs 2022 |
|---------------|------------------|----------------|------------------|-------------|------------------|----------------|------------------|-------------|----------------------------|
| | MASCHI | FEMMINE | TOTALE | QUOTA % | MASCHI | FEMMINE | TOTALE | QUOTA % | |
| 0 | 4.209 | 3.985 | 8.194 | 0,7% | 4.264 | 3.916 | 8.180 | 0,7% | +0,2% |
| 1-4 | 18.181 | 16.981 | 35.162 | 2,9% | 18.673 | 17.521 | 36.194 | 3,0% | -2,9% |
| 5-14 | 57.829 | 54.691 | 112.520 | 9,3% | 58.513 | 55.447 | 113.960 | 9,5% | -1,3% |
| 15-44 | 197.156 | 189.349 | 386.505 | 32,0% | 197.160 | 189.268 | 386.428 | 32,1% | +0,02% |
| 45-64 | 189.212 | 189.031 | 378.243 | 31,4% | 187.633 | 187.723 | 375.356 | 31,2% | +0,8% |
| 65-74 | 65.452 | 72.819 | 138.271 | 11,5% | 65.097 | 72.674 | 137.771 | 11,5% | +0,4% |
| 75+ | 60.735 | 86.751 | 147.486 | 12,2% | 59.098 | 85.560 | 144.658 | 12,0% | +2,0% |
| Totale | 592.774 | 613.607 | 1.206.381 | 100% | 590.438 | 612.109 | 1.202.547 | 100% | +0,3% |

Nella tabella 7 sono illustrati per genere, classi di età e dettaglio comunale i dati demografici ISTAT al 01/01/2023. A fianco del nome del comune è indicato distretto di competenza (Be=Bellano, Ca=Carate Brianza, De=Desio, Lc=Lecco, Me=Merate, Mo=Monza, Se=Seregno, Vi=Vimercate) e l'ASST di competenza (L= Lecco, B=Brianza).

Tabella 7 – Dettaglio comunale della ripartizione della popolazione per classi d'età e genere nel 2023

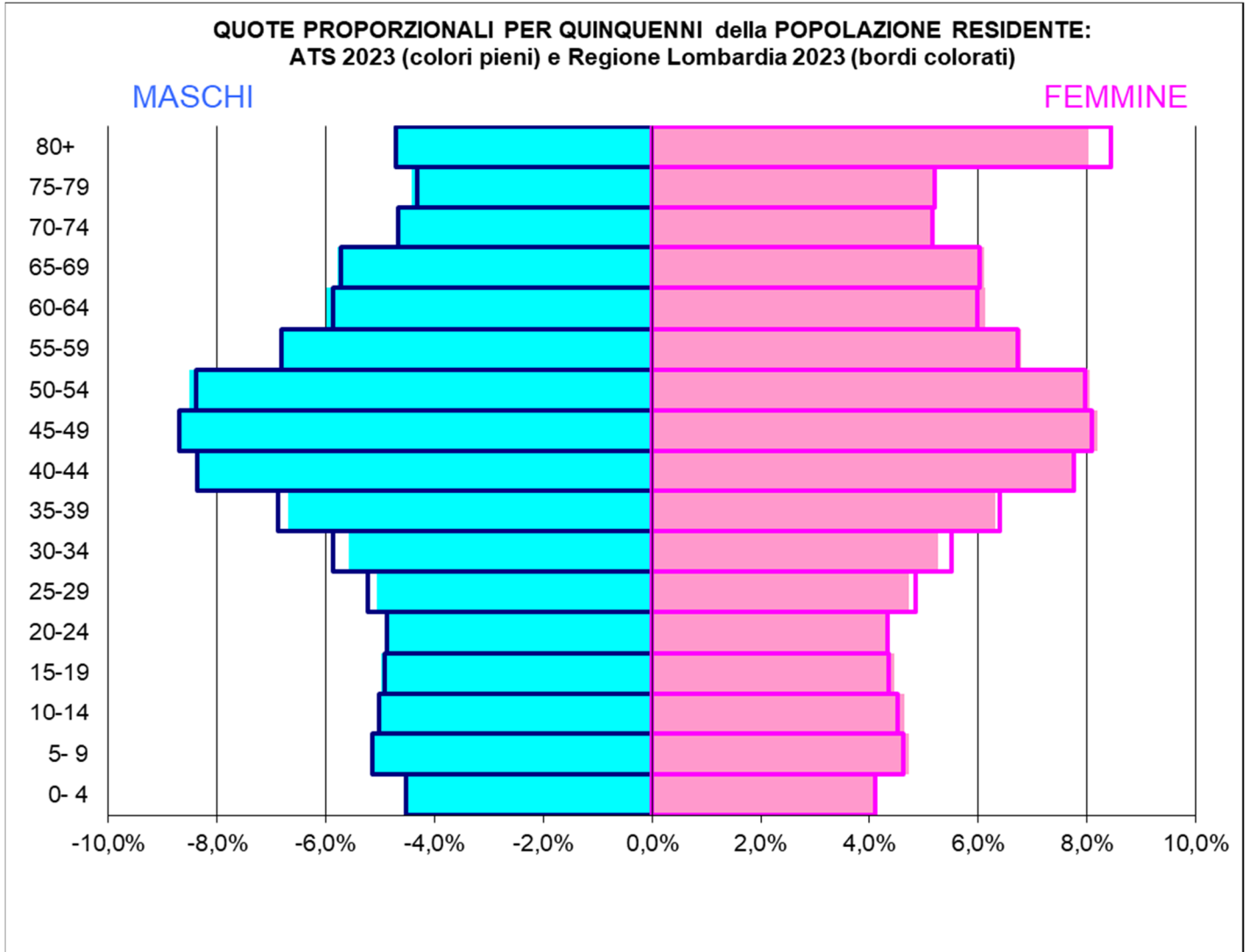
| COMUNE | DISTRETTO | ASST | Comune (Distretto-ASST) | POP TOTALE | MASCHI per classe di età | | | | | | | | FEMMINE per classe di età | | | | | | | |
|---------------------|-----------|------|----------------------------|---------------|--------------------------|-------|-------|-------|-------|-------|-------|--------|---------------------------|-------|-------|-------|-------|-------|-------|--------|
| | | | | | 0 | 00-04 | 05-14 | 15-44 | 45-64 | 65-74 | 75+ | Totale | 0 | 00-04 | 05-14 | 15-44 | 45-64 | 65-74 | 75+ | Totale |
| Agrate Brianza | Vi | B | Agrate Brianza (Vi-B) | 15.576 | 48 | 289 | 758 | 2.639 | 2.527 | 801 | 651 | 7.665 | 60 | 278 | 776 | 2.583 | 2.424 | 902 | 948 | 7.911 |
| Aicurzio | Vi | B | Aicurzio (Vi-B) | 2.090 | 4 | 29 | 94 | 335 | 342 | 130 | 104 | 1.034 | 7 | 37 | 95 | 329 | 323 | 133 | 139 | 1.056 |
| Albate | Ca | B | Albate (Ca-B) | 6.670 | 35 | 128 | 311 | 1.115 | 1.127 | 310 | 265 | 3.256 | 20 | 117 | 306 | 1.121 | 1.147 | 326 | 397 | 3.414 |
| Arcore | Vi | B | Arcore (Vi-B) | 17.882 | 48 | 310 | 805 | 2.899 | 2.717 | 1.000 | 932 | 8.663 | 59 | 311 | 790 | 2.817 | 2.778 | 1.138 | 1.385 | 9.219 |
| Barlassina | Se | B | Barlassina (Se-B) | 6.849 | 20 | 121 | 324 | 1.074 | 1.127 | 361 | 370 | 3.377 | 23 | 96 | 318 | 1.007 | 1.117 | 417 | 517 | 3.472 |
| Bellusco | Vi | B | Bellusco (Vi-B) | 7.421 | 19 | 122 | 362 | 1.169 | 1.170 | 406 | 404 | 3.633 | 19 | 120 | 383 | 1.125 | 1.148 | 482 | 530 | 3.788 |
| Bernareggio | Vi | B | Bernareggio (Vi-B) | 11.461 | 46 | 207 | 611 | 1.963 | 1.925 | 569 | 499 | 5.774 | 37 | 222 | 571 | 1.876 | 1.771 | 586 | 661 | 5.687 |
| Besana in Brianza | Ca | B | Besana in Brianza (Ca-B) | 15.436 | 49 | 264 | 681 | 2.434 | 2.558 | 897 | 800 | 7.634 | 46 | 211 | 640 | 2.278 | 2.556 | 997 | 1.120 | 7.802 |
| Biassono | Ca | B | Biassono (Ca-B) | 12.332 | 50 | 220 | 535 | 1.873 | 1.981 | 697 | 632 | 5.938 | 30 | 223 | 523 | 1.943 | 2.046 | 764 | 895 | 6.394 |
| Bovisio-Masciago | De | B | Bovisio-Masciago (De-B) | 16.794 | 57 | 330 | 786 | 2.777 | 2.724 | 855 | 728 | 8.200 | 65 | 321 | 776 | 2.735 | 2.815 | 927 | 1.020 | 8.594 |
| Briosco | Ca | B | Briosco (Ca-B) | 6.077 | 12 | 108 | 254 | 967 | 983 | 384 | 315 | 3.011 | 22 | 121 | 295 | 873 | 952 | 395 | 430 | 3.066 |
| Brugherio | Mo | B | Brugherio (Mo-M) | 35.118 | 111 | 664 | 1.669 | 5.814 | 5.340 | 1.782 | 1.808 | 17.077 | 109 | 581 | 1.633 | 5.636 | 5.479 | 2.072 | 2.640 | 18.041 |
| Burago di Molgora | Vi | B | Burago di Molgora (Vi-B) | 4.241 | 8 | 69 | 198 | 624 | 655 | 232 | 282 | 2.060 | 17 | 57 | 176 | 618 | 676 | 285 | 369 | 2.181 |
| Busnago | Vi | B | Busnago (Vi-B) | 6.845 | 25 | 129 | 393 | 1.153 | 1.059 | 365 | 309 | 3.408 | 20 | 110 | 345 | 1.140 | 1.050 | 397 | 395 | 3.437 |
| Camparada | Vi | B | Camparada (Vi-B) | 2.151 | 7 | 34 | 99 | 421 | 353 | 121 | 82 | 1.110 | 7 | 26 | 98 | 307 | 374 | 116 | 120 | 1.041 |
| Caponago | Vi | B | Caponago (Vi-B) | 5.143 | 21 | 104 | 267 | 842 | 881 | 260 | 220 | 2.574 | 12 | 69 | 254 | 786 | 893 | 257 | 310 | 2.569 |
| Carate Brianza | Ca | B | Carate Brianza (Ca-B) | 17.832 | 68 | 299 | 905 | 2.831 | 2.820 | 946 | 949 | 8.750 | 56 | 309 | 748 | 2.710 | 2.870 | 1.097 | 1.348 | 9.082 |
| Carnate | Vi | B | Carnate (Vi-B) | 7.688 | 30 | 167 | 332 | 1.346 | 1.115 | 482 | 403 | 3.845 | 28 | 141 | 318 | 1.185 | 1.114 | 529 | 556 | 3.843 |
| Cavenago di Brianza | Vi | B | Cavenago di Brianza (Vi-B) | 7.418 | 38 | 172 | 388 | 1.289 | 1.178 | 361 | 297 | 3.685 | 34 | 138 | 387 | 1.233 | 1.119 | 420 | 436 | 3.733 |
| Ceriano Laghetto | Se | B | Ceriano Laghetto (Se-B) | 6.661 | 21 | 118 | 347 | 1.088 | 1.071 | 323 | 338 | 3.285 | 17 | 119 | 309 | 1.016 | 1.099 | 376 | 457 | 3.376 |
| Cesano Maderno | De | B | Cesano Maderno (De-B) | 39.399 | 154 | 798 | 1.906 | 6.868 | 6.323 | 1.961 | 1.771 | 19.627 | 168 | 758 | 1.787 | 6.375 | 6.131 | 2.159 | 2.562 | 19.772 |
| Cogliate | Se | B | Cogliate (Se-B) | 8.440 | 23 | 138 | 381 | 1.329 | 1.406 | 475 | 415 | 4.144 | 26 | 133 | 402 | 1.275 | 1.393 | 572 | 521 | 4.296 |
| Concorezzo | Vi | B | Concorezzo (Vi-B) | 15.898 | 57 | 302 | 778 | 2.550 | 2.514 | 810 | 809 | 7.763 | 46 | 272 | 775 | 2.463 | 2.549 | 920 | 1.156 | 8.135 |
| Cornate d'Adda | Vi | B | Cornate d'Adda (Vi-B) | 10.805 | 41 | 199 | 555 | 1.850 | 1.737 | 597 | 490 | 5.428 | 30 | 197 | 536 | 1.767 | 1.633 | 571 | 673 | 5.377 |
| Correzzana | Vi | B | Correzzana (Vi-B) | 3.165 | 22 | 74 | 172 | 544 | 520 | 137 | 127 | 1.574 | 9 | 57 | 190 | 556 | 490 | 146 | 152 | 1.591 |
| Desio | De | B | Desio (De-B) | 41.555 | 151 | 810 | 2.098 | 6.928 | 6.527 | 2.097 | 1.983 | 20.443 | 138 | 768 | 1.944 | 6.557 | 6.608 | 2.417 | 2.818 | 21.112 |
| Giussano | Se | B | Giussano (Se-B) | 26.012 | 93 | 522 | 1.346 | 4.350 | 4.155 | 1.395 | 1.158 | 12.926 | 82 | 456 | 1.216 | 4.271 | 3.985 | 1.483 | 1.675 | 13.086 |
| Lazzate | Se | B | Lazzate (Se-B) | 7.674 | 22 | 130 | 378 | 1.189 | 1.297 | 448 | 347 | 3.789 | 28 | 136 | 301 | 1.170 | 1.330 | 484 | 464 | 3.885 |
| Lentate sul Seveso | Se | B | Lentate sul Seveso (Se-B) | 15.819 | 64 | 312 | 780 | 2.509 | 2.528 | 886 | 860 | 7.875 | 54 | 257 | 724 | 2.321 | 2.415 | 1.020 | 1.207 | 7.944 |
| Lesmo | Vi | B | Lesmo (Vi-B) | 8.404 | 33 | 152 | 410 | 1.364 | 1.360 | 484 | 391 | 4.161 | 28 | 146 | 401 | 1.332 | 1.325 | 528 | 511 | 4.243 |
| Limbiate | De | B | Limbiate (De-B) | 34.910 | 136 | 685 | 1.852 | 5.996 | 5.401 | 1.754 | 1.610 | 17.298 | 131 | 694 | 1.630 | 5.687 | 5.330 | 1.966 | 2.305 | 17.612 |
| Lissone | Ca | B | Lissone (Ca-B) | 46.479 | 195 | 1.021 | 2.376 | 7.906 | 7.384 | 2.248 | 1.906 | 22.841 | 168 | 879 | 2.274 | 7.901 | 7.273 | 2.492 | 2.819 | 23.638 |
| Macherio | Ca | B | Macherio (Ca-B) | 7.526 | 32 | 147 | 352 | 1.206 | 1.212 | 425 | 403 | 3.745 | 19 | 106 | 339 | 1.160 | 1.142 | 476 | 558 | 3.781 |
| Meda | Se | B | Meda (Se-B) | 23.428 | 80 | 436 | 1.104 | 3.777 | 3.733 | 1.293 | 1.195 | 11.538 | 74 | 404 | 937 | 3.581 | 3.802 | 1.456 | 1.710 | 11.890 |
| Mezzago | Vi | B | Mezzago (Vi-B) | 4.479 | 15 | 103 | 234 | 798 | 706 | 227 | 177 | 2.245 | 17 | 78 | 217 | 723 | 691 | 242 | 283 | 2.234 |

| COMUNE | DISTRETTO | ASST | Comune (Distretto-ASST) | POP TOTALE | MASCHI per classe di età | | | | | | | | FEMMINE per classe di età | | | | | | | |
|----------------------|-----------|------|-----------------------------|---------------|--------------------------|-------|-------|--------|--------|-------|-------|--------|---------------------------|-------|-------|--------|--------|-------|--------|--------|
| | | | | | 0 | 00-04 | 05-14 | 15-44 | 45-64 | 65-74 | 75+ | Totale | 0 | 00-04 | 05-14 | 15-44 | 45-64 | 65-74 | 75+ | Totale |
| Misinto | Se | B | Misinto (Se-B) | 5.681 | 25 | 101 | 308 | 943 | 930 | 329 | 233 | 2.844 | 20 | 99 | 272 | 906 | 935 | 332 | 293 | 2.837 |
| Monza | Mo | B | Monza (Mo-M) | 122.369 | 452 | 2.337 | 5.545 | 19.959 | 18.194 | 6.051 | 6.775 | 58.861 | 410 | 2.252 | 5.259 | 19.188 | 19.135 | 7.135 | 10.539 | 63.508 |
| Muggiò | De | B | Muggiò (De-B) | 23.546 | 78 | 455 | 1.163 | 3.719 | 3.749 | 1.214 | 1.201 | 11.501 | 87 | 419 | 1.055 | 3.669 | 3.806 | 1.432 | 1.664 | 12.045 |
| Nova Milanese | De | B | Nova Milanese (De-B) | 23.027 | 80 | 409 | 1.097 | 3.772 | 3.549 | 1.291 | 1.157 | 11.275 | 77 | 406 | 1.094 | 3.589 | 3.663 | 1.404 | 1.596 | 11.752 |
| Ornago | Vi | B | Ornago (Vi-B) | 5.300 | 21 | 101 | 288 | 897 | 865 | 270 | 205 | 2.626 | 23 | 101 | 267 | 887 | 830 | 280 | 309 | 2.674 |
| Renate | Ca | B | Renate (Ca-B) | 3.966 | 13 | 65 | 187 | 642 | 650 | 227 | 217 | 1.988 | 12 | 60 | 183 | 598 | 604 | 264 | 269 | 1.978 |
| Roncello | Vi | B | Roncello (Vi-B) | 4.786 | 17 | 92 | 337 | 873 | 729 | 210 | 141 | 2.382 | 22 | 126 | 288 | 863 | 694 | 245 | 188 | 2.404 |
| Ronco Briantino | Vi | B | Ronco Briantino (Vi-B) | 3.601 | 15 | 69 | 154 | 665 | 587 | 179 | 147 | 1.801 | 14 | 65 | 145 | 618 | 579 | 173 | 220 | 1.800 |
| Seregno | Se | B | Seregno (Se-B) | 45.014 | 176 | 899 | 2.111 | 7.256 | 6.899 | 2.379 | 2.259 | 21.803 | 180 | 854 | 1.988 | 7.286 | 7.042 | 2.768 | 3.273 | 23.211 |
| Seveso | Se | B | Seveso (Se-B) | 23.943 | 83 | 490 | 1.283 | 4.018 | 3.720 | 1.203 | 1.054 | 11.768 | 87 | 442 | 1.189 | 4.029 | 3.621 | 1.371 | 1.523 | 12.175 |
| Sovico | Ca | B | Sovico (Ca-B) | 8.317 | 21 | 128 | 394 | 1.280 | 1.354 | 483 | 440 | 4.079 | 20 | 115 | 414 | 1.294 | 1.322 | 499 | 594 | 4.238 |
| Sulbiate | Vi | B | Sulbiate (Vi-B) | 4.460 | 16 | 102 | 236 | 754 | 747 | 248 | 165 | 2.252 | 15 | 79 | 206 | 730 | 706 | 243 | 244 | 2.208 |
| Triuggio | Ca | B | Triuggio (Ca-B) | 8.690 | 35 | 169 | 455 | 1.396 | 1.382 | 501 | 431 | 4.334 | 22 | 150 | 394 | 1.314 | 1.389 | 537 | 572 | 4.356 |
| Usmate Velate | Vi | B | Usmate Velate (Vi-B) | 10.557 | 39 | 208 | 522 | 1.754 | 1.678 | 621 | 451 | 5.234 | 42 | 194 | 478 | 1.706 | 1.695 | 641 | 609 | 5.323 |
| Varedo | De | B | Varedo (De-B) | 13.800 | 58 | 274 | 633 | 2.261 | 2.015 | 776 | 754 | 6.713 | 43 | 252 | 657 | 2.196 | 2.065 | 905 | 1.012 | 7.087 |
| Vedano al Lambro | Ca | B | Vedano al Lambro (Ca-B) | 7.516 | 21 | 121 | 313 | 1.105 | 1.163 | 386 | 519 | 3.607 | 19 | 119 | 291 | 1.094 | 1.217 | 475 | 713 | 3.909 |
| Veduggio con Colzano | Ca | B | Veduggio con Colzano (Ca-B) | 4.137 | 16 | 62 | 194 | 656 | 694 | 257 | 224 | 2.087 | 9 | 70 | 158 | 606 | 642 | 286 | 288 | 2.050 |
| Verano Brianza | Ca | B | Verano Brianza (Ca-B) | 9.147 | 28 | 158 | 440 | 1.452 | 1.520 | 523 | 411 | 4.504 | 24 | 143 | 425 | 1.403 | 1.474 | 588 | 610 | 4.643 |
| Villasanta | Mo | B | Villasanta (Mo-M) | 14.149 | 43 | 250 | 621 | 2.162 | 2.179 | 828 | 778 | 6.818 | 43 | 226 | 600 | 2.148 | 2.274 | 976 | 1.107 | 7.331 |
| Vimercate | Vi | B | Vimercate (Vi-B) | 25.922 | 74 | 411 | 1.161 | 3.990 | 3.837 | 1.540 | 1.616 | 12.555 | 74 | 421 | 1.135 | 3.787 | 4.004 | 1.804 | 2.216 | 13.367 |
| Abbadia Lariana | Be | L | Abbadia Lariana (Be-L) | 3.206 | 14 | 52 | 123 | 504 | 514 | 210 | 166 | 1.569 | 7 | 45 | 132 | 490 | 549 | 200 | 221 | 1.637 |
| Airuno | Me | L | Airuno (Me-L) | 2.856 | 11 | 66 | 130 | 525 | 437 | 185 | 123 | 1.466 | 13 | 45 | 128 | 439 | 417 | 166 | 195 | 1.390 |
| Annone di Brianza | Lc | L | Annone di Brianza (Lc-L) | 2.284 | 2 | 24 | 129 | 367 | 362 | 145 | 107 | 1.134 | 11 | 44 | 98 | 360 | 359 | 139 | 150 | 1.150 |
| Ballabio | Be | L | Ballabio (Be-L) | 4.159 | 14 | 77 | 223 | 680 | 748 | 215 | 165 | 2.108 | 17 | 90 | 186 | 696 | 679 | 182 | 218 | 2.051 |
| Barzago | Me | L | Barzago (Me-L) | 2.369 | 3 | 31 | 109 | 372 | 390 | 163 | 105 | 1.170 | 5 | 34 | 126 | 363 | 384 | 147 | 145 | 1.199 |
| Barzanò | Me | L | Barzanò (Me-L) | 5.003 | 14 | 72 | 225 | 787 | 782 | 310 | 275 | 2.451 | 12 | 69 | 218 | 728 | 783 | 349 | 405 | 2.552 |
| Barzio | Be | L | Barzio (Be-L) | 1.258 | 2 | 13 | 48 | 198 | 197 | 84 | 70 | 610 | 2 | 12 | 56 | 172 | 187 | 96 | 125 | 648 |
| Bellano | Be | L | Bellano (Be-L) | 3.426 | 7 | 51 | 137 | 496 | 512 | 240 | 247 | 1.683 | 7 | 48 | 133 | 491 | 504 | 260 | 307 | 1.743 |
| Bosisio Parini | Lc | L | Bosisio Parini (Lc-L) | 3.289 | 10 | 49 | 170 | 560 | 552 | 188 | 143 | 1.662 | 13 | 55 | 161 | 498 | 507 | 210 | 196 | 1.627 |
| Brivio | Me | L | Brivio (Me-L) | 4.412 | 15 | 76 | 187 | 718 | 763 | 239 | 252 | 2.235 | 9 | 56 | 164 | 652 | 691 | 277 | 337 | 2.177 |
| Bulciago | Lc | L | Bulciago (Lc-L) | 2.918 | 3 | 62 | 160 | 534 | 434 | 173 | 131 | 1.494 | 8 | 56 | 141 | 452 | 429 | 164 | 182 | 1.424 |
| Calco | Me | L | Calco (Me-L) | 5.410 | 18 | 85 | 277 | 928 | 898 | 316 | 218 | 2.722 | 18 | 101 | 266 | 906 | 835 | 295 | 285 | 2.688 |
| Calolziocorte | Lc | L | Calolziocorte (Lc-L) | 13.554 | 45 | 240 | 605 | 2.115 | 2.033 | 845 | 793 | 6.631 | 44 | 236 | 577 | 2.096 | 2.037 | 914 | 1.063 | 6.923 |
| Carenno | Lc | L | Carenno (Lc-L) | 1.382 | 3 | 14 | 56 | 210 | 232 | 88 | 76 | 676 | 4 | 22 | 61 | 203 | 227 | 97 | 96 | 706 |
| Casargo | Be | L | Casargo (Be-L) | 825 | 2 | 10 | 35 | 122 | 142 | 61 | 41 | 411 | 2 | 12 | 41 | 99 | 134 | 50 | 78 | 414 |
| Casatenovo | Me | L | Casatenovo (Me-L) | 13.251 | 39 | 267 | 648 | 2.085 | 2.051 | 784 | 670 | 6.505 | 37 | 224 | 631 | 2.074 | 2.037 | 837 | 943 | 6.746 |
| Cassago Brianza | Me | L | Cassago Brianza (Me-L) | 4.399 | 13 | 91 | 216 | 717 | 723 | 268 | 195 | 2.210 | 23 | 90 | 221 | 692 | 647 | 292 | 247 | 2.189 |
| Cassina Valsassina | Be | L | Cassina Valsassina (Be-L) | 535 | 1 | 8 | 22 | 80 | 91 | 35 | 39 | 275 | 2 | 14 | 18 | 73 | 82 | 29 | 44 | 260 |

| COMUNE | DISTRETTO | ASST | Comune (Distretto-ASST) | POP TOTALE | MASCHI per classe di età | | | | | | | | FEMMINE per classe di età | | | | | | | |
|----------------------|-----------|------|-----------------------------|---------------|--------------------------|-------|-------|-------|-------|-------|-------|--------|---------------------------|-------|-------|-------|-------|-------|-------|--------|
| | | | | | 0 | 00-04 | 05-14 | 15-44 | 45-64 | 65-74 | 75+ | Totale | 0 | 00-04 | 05-14 | 15-44 | 45-64 | 65-74 | 75+ | Totale |
| Castello di Brianza | Lc | L | Castello di Brianza (Lc-L) | 2.596 | 11 | 39 | 129 | 450 | 428 | 139 | 119 | 1.304 | 17 | 65 | 116 | 428 | 411 | 137 | 135 | 1.292 |
| Cernusco Lombardone | Me | L | Cernusco Lombardone (Me-L) | 3.774 | 10 | 64 | 174 | 604 | 551 | 241 | 211 | 1.845 | 16 | 63 | 170 | 579 | 567 | 265 | 285 | 1.929 |
| Cesana Brianza | Lc | L | Cesana Brianza (Lc-L) | 2.367 | 9 | 51 | 109 | 388 | 355 | 152 | 117 | 1.172 | 9 | 49 | 108 | 362 | 352 | 161 | 163 | 1.195 |
| Civate | Lc | L | Civate (Lc-L) | 3.696 | 9 | 60 | 147 | 621 | 578 | 247 | 180 | 1.833 | 9 | 66 | 163 | 515 | 583 | 265 | 271 | 1.863 |
| Colico | Be | L | Colico (Be-L) | 8.103 | 26 | 146 | 393 | 1.367 | 1.282 | 478 | 360 | 4.026 | 25 | 132 | 376 | 1.254 | 1.273 | 522 | 520 | 4.077 |
| Colle Brianza | Lc | L | Colle Brianza (Lc-L) | 1.766 | 3 | 29 | 87 | 296 | 307 | 116 | 78 | 913 | 5 | 26 | 78 | 277 | 286 | 99 | 87 | 853 |
| Cortenova | Be | L | Cortenova (Be-L) | 1.147 | 2 | 13 | 52 | 161 | 212 | 65 | 63 | 566 | 4 | 18 | 34 | 175 | 187 | 64 | 103 | 581 |
| Costa Masnaga | Lc | L | Costa Masnaga (Lc-L) | 4.758 | 16 | 91 | 261 | 827 | 708 | 273 | 211 | 2.371 | 20 | 105 | 237 | 783 | 684 | 292 | 286 | 2.387 |
| Crandola Valsassina | Be | L | Crandola Valsassina (Be-L) | 267 | 2 | 7 | 13 | 40 | 50 | 16 | 14 | 140 | 0 | 5 | 11 | 32 | 42 | 17 | 20 | 127 |
| Cremella | Me | L | Cremella (Me-L) | 1.689 | 4 | 34 | 79 | 271 | 262 | 115 | 77 | 838 | 9 | 32 | 64 | 272 | 279 | 108 | 96 | 851 |
| Cremono | Be | L | Cremono (Be-L) | 1.684 | 8 | 24 | 69 | 377 | 276 | 76 | 77 | 899 | 2 | 22 | 75 | 235 | 275 | 83 | 95 | 785 |
| Dervio | Be | L | Dervio (Be-L) | 2.606 | 6 | 40 | 102 | 393 | 423 | 159 | 169 | 1.286 | 5 | 31 | 102 | 338 | 413 | 180 | 256 | 1.320 |
| Dolzago | Lc | L | Dolzago (Lc-L) | 2.551 | 6 | 53 | 124 | 458 | 381 | 135 | 103 | 1.254 | 12 | 63 | 115 | 408 | 417 | 128 | 166 | 1.297 |
| Dorio | Be | L | Dorio (Be-L) | 322 | 0 | 4 | 10 | 48 | 47 | 19 | 22 | 150 | 3 | 6 | 3 | 46 | 56 | 25 | 36 | 172 |
| Ello | Lc | L | Ello (Lc-L) | 1.192 | 6 | 21 | 35 | 189 | 184 | 89 | 55 | 573 | 1 | 12 | 51 | 177 | 194 | 91 | 94 | 619 |
| Erve | Lc | L | Erve (Lc-L) | 675 | 2 | 12 | 13 | 113 | 111 | 51 | 34 | 334 | 2 | 9 | 22 | 89 | 129 | 38 | 54 | 341 |
| Esino Lario | Be | L | Esino Lario (Be-L) | 761 | 4 | 15 | 34 | 110 | 127 | 50 | 51 | 387 | 1 | 14 | 37 | 101 | 103 | 48 | 71 | 374 |
| Galbiate | Lc | L | Galbiate (Lc-L) | 8.418 | 30 | 135 | 362 | 1.313 | 1.319 | 515 | 474 | 4.118 | 31 | 149 | 359 | 1.272 | 1.279 | 575 | 666 | 4.300 |
| Garbagnate Monastero | Lc | L | Garbagnate Monastero (Lc-L) | 2.533 | 12 | 69 | 137 | 447 | 404 | 139 | 112 | 1.308 | 7 | 48 | 118 | 400 | 383 | 126 | 150 | 1.225 |
| Garlate | Lc | L | Garlate (Lc-L) | 2.651 | 8 | 44 | 113 | 436 | 415 | 161 | 148 | 1.317 | 8 | 45 | 125 | 395 | 397 | 181 | 191 | 1.334 |
| Imbersago | Me | L | Imbersago (Me-L) | 2.494 | 8 | 34 | 130 | 359 | 447 | 139 | 125 | 1.234 | 9 | 37 | 100 | 377 | 405 | 161 | 180 | 1.260 |
| Introbio | Be | L | Introbio (Be-L) | 1.920 | 6 | 35 | 105 | 298 | 327 | 108 | 101 | 974 | 9 | 31 | 81 | 273 | 290 | 111 | 160 | 946 |
| La Valletta Brianza | Me | L | La Valletta Brianza (Me-L) | 4.650 | 16 | 86 | 214 | 821 | 767 | 249 | 206 | 2.343 | 13 | 76 | 215 | 725 | 744 | 265 | 282 | 2.307 |
| Lecco | Lc | L | Lecco (Lc-L) | 47.008 | 151 | 801 | 2.036 | 7.712 | 6.879 | 2.511 | 2.711 | 22.650 | 148 | 675 | 1.921 | 7.280 | 7.269 | 2.961 | 4.252 | 24.358 |
| Lierna | Be | L | Lierna (Be-L) | 2.153 | 7 | 33 | 93 | 365 | 340 | 144 | 106 | 1.081 | 7 | 30 | 81 | 332 | 350 | 135 | 144 | 1.072 |
| Lomagna | Me | L | Lomagna (Me-L) | 4.975 | 17 | 105 | 258 | 825 | 775 | 278 | 232 | 2.473 | 9 | 77 | 280 | 831 | 740 | 302 | 272 | 2.502 |
| Malgrate | Lc | L | Malgrate (Lc-L) | 4.241 | 11 | 70 | 196 | 668 | 626 | 220 | 254 | 2.034 | 15 | 75 | 186 | 687 | 631 | 274 | 354 | 2.207 |
| Mandello del Lario | Be | L | Mandello del Lario (Be-L) | 9.929 | 28 | 144 | 362 | 1.484 | 1.574 | 625 | 683 | 4.872 | 23 | 125 | 367 | 1.346 | 1.578 | 701 | 940 | 5.057 |
| Margno | Be | L | Margno (Be-L) | 390 | 2 | 8 | 20 | 60 | 69 | 33 | 17 | 207 | 1 | 4 | 16 | 53 | 60 | 28 | 22 | 183 |
| Merate | Me | L | Merate (Me-L) | 14.826 | 40 | 234 | 667 | 2.267 | 2.165 | 869 | 932 | 7.134 | 54 | 270 | 694 | 2.145 | 2.226 | 985 | 1.372 | 7.692 |
| Missaglia | Me | L | Missaglia (Me-L) | 8.847 | 41 | 170 | 463 | 1.431 | 1.409 | 491 | 430 | 4.394 | 29 | 171 | 396 | 1.410 | 1.325 | 533 | 618 | 4.453 |
| Moggio | Be | L | Moggio (Be-L) | 488 | 1 | 4 | 14 | 56 | 99 | 25 | 37 | 235 | 0 | 5 | 21 | 58 | 92 | 24 | 53 | 253 |
| Molteno | Lc | L | Molteno (Lc-L) | 3.534 | 7 | 57 | 209 | 570 | 630 | 159 | 152 | 1.777 | 8 | 58 | 150 | 552 | 587 | 170 | 240 | 1.757 |
| Monte Marenzo | Lc | L | Monte Marenzo (Lc-L) | 1.836 | 7 | 39 | 69 | 315 | 291 | 120 | 77 | 911 | 5 | 30 | 66 | 297 | 317 | 102 | 113 | 925 |
| Montevecchia | Me | L | Montevecchia (Me-L) | 2.681 | 11 | 49 | 134 | 425 | 408 | 171 | 157 | 1.344 | 8 | 48 | 106 | 460 | 403 | 160 | 160 | 1.337 |
| Monticello Brianza | Me | L | Monticello Brianza (Me-L) | 4.132 | 9 | 63 | 176 | 597 | 675 | 264 | 264 | 2.039 | 10 | 58 | 173 | 588 | 615 | 305 | 354 | 2.093 |
| Morterone | Be | L | Morterone (Be-L) | 32 | 0 | 2 | 0 | 2 | 10 | 3 | 1 | 18 | 0 | 0 | 1 | 6 | 4 | 1 | 2 | 14 |

| COMUNE | DISTRETTO | ASST | Comune (Distretto-ASST) | POP TOTALE | MASCHI per classe di età | | | | | | | | FEMMINE per classe di età | | | | | | | |
|----------------------------|-----------|------------|----------------------------|------------------|--------------------------|---------------|---------------|----------------|----------------|---------------|---------------|----------------|---------------------------|---------------|---------------|----------------|----------------|---------------|---------------|----------------|
| | | | | | 0 | 00-04 | 05-14 | 15-44 | 45-64 | 65-74 | 75+ | Totale | 0 | 00-04 | 05-14 | 15-44 | 45-64 | 65-74 | 75+ | Totale |
| Nibionno | Lc | L | Nibionno (Lc-L) | 3.579 | 17 | 73 | 190 | 560 | 582 | 202 | 164 | 1.771 | 11 | 69 | 164 | 589 | 538 | 204 | 244 | 1.808 |
| Oggiono | Lc | L | Oggiono (Lc-L) | 9.097 | 41 | 171 | 463 | 1.492 | 1.439 | 454 | 499 | 4.518 | 38 | 182 | 446 | 1.402 | 1.318 | 528 | 703 | 4.579 |
| Olgiate Molgora | Me | L | Olgiate Molgora (Me-L) | 6.294 | 12 | 113 | 317 | 1.035 | 968 | 389 | 307 | 3.129 | 17 | 115 | 294 | 975 | 960 | 412 | 409 | 3.165 |
| Olginate | Lc | L | Olginate (Lc-L) | 6.911 | 29 | 126 | 327 | 1.140 | 1.063 | 398 | 363 | 3.417 | 15 | 93 | 316 | 1.055 | 1.047 | 460 | 523 | 3.494 |
| Oliveto Lario | Lc | L | Oliveto Lario (Lc-L) | 1.199 | 2 | 12 | 38 | 173 | 235 | 74 | 76 | 608 | 2 | 12 | 47 | 155 | 202 | 74 | 101 | 591 |
| Osnago | Me | L | Osnago (Me-L) | 4.735 | 15 | 86 | 200 | 783 | 732 | 247 | 255 | 2.303 | 20 | 75 | 212 | 762 | 743 | 271 | 369 | 2.432 |
| Paderno d'Adda | Me | L | Paderno d'Adda (Me-L) | 3.863 | 8 | 62 | 211 | 624 | 624 | 212 | 179 | 1.912 | 13 | 54 | 208 | 592 | 610 | 245 | 242 | 1.951 |
| Pagnona | Be | L | Pagnona (Be-L) | 320 | 0 | 2 | 6 | 34 | 65 | 37 | 18 | 162 | 0 | 2 | 5 | 31 | 59 | 25 | 36 | 158 |
| Parlasco | Be | L | Parlasco (Be-L) | 137 | 0 | 0 | 6 | 25 | 23 | 8 | 8 | 70 | 2 | 3 | 0 | 17 | 22 | 12 | 13 | 67 |
| Pasturo | Be | L | Pasturo (Be-L) | 1.959 | 9 | 40 | 103 | 318 | 331 | 104 | 102 | 998 | 2 | 25 | 88 | 295 | 332 | 85 | 136 | 961 |
| Perledo | Be | L | Perledo (Be-L) | 850 | 2 | 12 | 21 | 111 | 152 | 58 | 64 | 418 | 2 | 9 | 35 | 93 | 142 | 60 | 93 | 432 |
| Pescate | Lc | L | Pescate (Lc-L) | 2.151 | 12 | 37 | 103 | 356 | 343 | 131 | 111 | 1.081 | 5 | 33 | 102 | 337 | 353 | 114 | 131 | 1.070 |
| Premana | Be | L | Premana (Be-L) | 2.172 | 6 | 40 | 109 | 351 | 369 | 132 | 108 | 1.109 | 5 | 30 | 108 | 338 | 316 | 127 | 144 | 1.063 |
| Primaluna | Be | L | Primaluna (Be-L) | 2.263 | 14 | 56 | 122 | 348 | 367 | 114 | 105 | 1.112 | 7 | 47 | 120 | 373 | 343 | 126 | 142 | 1.151 |
| Robbiate | Me | L | Robbiate (Me-L) | 6.266 | 22 | 95 | 333 | 1.008 | 1.026 | 338 | 317 | 3.117 | 15 | 101 | 330 | 969 | 952 | 370 | 427 | 3.149 |
| Rogeno | Lc | L | Rogeno (Lc-L) | 3.016 | 7 | 43 | 169 | 517 | 501 | 176 | 124 | 1.530 | 10 | 52 | 146 | 491 | 451 | 164 | 182 | 1.486 |
| Santa Maria Hoè | Me | L | Santa Maria Hoè (Me-L) | 2.123 | 10 | 39 | 110 | 362 | 358 | 108 | 104 | 1.081 | 8 | 30 | 94 | 329 | 333 | 131 | 125 | 1.042 |
| Sirone | Lc | L | Sirone (Lc-L) | 2.319 | 6 | 42 | 114 | 363 | 398 | 134 | 93 | 1.144 | 5 | 33 | 125 | 369 | 366 | 148 | 134 | 1.175 |
| Sirtori | Me | L | Sirtori (Me-L) | 2.799 | 13 | 59 | 144 | 441 | 447 | 174 | 146 | 1.411 | 11 | 57 | 120 | 420 | 430 | 185 | 176 | 1.388 |
| Sueglio | Be | L | Sueglio (Be-L) | 143 | 1 | 5 | 6 | 15 | 21 | 19 | 9 | 75 | 0 | 2 | 2 | 22 | 22 | 15 | 5 | 68 |
| Suello | Lc | L | Suello (Lc-L) | 1.749 | 4 | 32 | 94 | 272 | 268 | 118 | 73 | 857 | 6 | 32 | 98 | 281 | 270 | 104 | 107 | 892 |
| Taceno | Be | L | Taceno (Be-L) | 568 | 2 | 12 | 29 | 107 | 90 | 34 | 31 | 303 | 3 | 11 | 26 | 79 | 89 | 29 | 31 | 265 |
| Valgreghentino | Lc | L | Valgreghentino (Lc-L) | 3.374 | 8 | 63 | 179 | 565 | 537 | 187 | 170 | 1.701 | 7 | 39 | 159 | 505 | 549 | 204 | 217 | 1.673 |
| Valmadrera | Lc | L | Valmadrera (Lc-L) | 11.154 | 35 | 197 | 532 | 1.807 | 1.713 | 646 | 566 | 5.461 | 37 | 174 | 473 | 1.739 | 1.747 | 682 | 878 | 5.693 |
| Valvarrone | Be | L | Valvarrone (Be-L) | 494 | 3 | 7 | 23 | 66 | 85 | 36 | 35 | 252 | 1 | 2 | 13 | 58 | 72 | 49 | 48 | 242 |
| Varenna | Be | L | Varenna (Be-L) | 691 | 0 | 3 | 29 | 78 | 120 | 61 | 53 | 344 | 0 | 9 | 19 | 75 | 114 | 70 | 60 | 347 |
| Vercurago | Lc | L | Vercurago (Lc-L) | 2.732 | 10 | 41 | 104 | 393 | 407 | 170 | 191 | 1.306 | 6 | 37 | 107 | 406 | 431 | 203 | 242 | 1.426 |
| Verderio | Me | L | Verderio (Me-L) | 5.505 | 16 | 90 | 269 | 966 | 934 | 329 | 180 | 2.768 | 15 | 81 | 262 | 858 | 918 | 342 | 276 | 2.737 |
| Viganò | Me | L | Viganò (Me-L) | 2.084 | 7 | 45 | 106 | 313 | 345 | 133 | 100 | 1.042 | 5 | 33 | 84 | 324 | 323 | 147 | 131 | 1.042 |
| TOTALE ASST LECCO | | LC | | 332.775 | 1.063 | 5.776 | 15.546 | 53.785 | 52.315 | 19.417 | 17.527 | 164.366 | 1.036 | 5.425 | 14.779 | 50.981 | 51.486 | 20.913 | 24.825 | 168.409 |
| TOTALE ASST BRIANZA | | MB | | 873.606 | 3.146 | 16.614 | 42.283 | 143.371 | 136.897 | 46.035 | 43.208 | 428.408 | 2.949 | 15.541 | 39.912 | 138.368 | 137.545 | 51.906 | 61.926 | 445.198 |
| TOTALE ATS BRIANZA | | ATS | | 1.206.381 | 4.209 | 22.390 | 57.829 | 197.156 | 189.212 | 65.452 | 60.735 | 592.774 | 3.985 | 20.966 | 54.691 | 189.349 | 189.031 | 72.819 | 86.751 | 613.607 |

L'utile rappresentazione della composizione della popolazione per età nei due generi è costituita dalla piramide dell'età: sono rappresentate le classi d'età sull'asse verticale e la numerosità degli individui sull'asse orizzontale. Nella parte destra sono rappresentate le donne, a sinistra gli uomini. La piramide d'età proporzionale della popolazione residente nel 2023 in ATS della Brianza (colori pieni) e in Regione Lombardia (bordi colorati) sul totale per genere esemplifica in modo visivo per quali classi di età le quote locali sono rappresentate in maniera analoga o differente rispetto alla media regionale.



INDICATORI DEMOGRAFICI

La tabella 8 mostra i valori di alcuni importanti indicatori demografici in ATS, Lombardia e Italia: si osserva che la quota di popolazione giovane è leggermente più elevata in ATS rispetto ai riferimenti e le generazioni più anziane sono invece numericamente meno rilevanti. Gli indicatori specifici che da questi valori derivano mostrano valori “più giovanili”, anche se di lieve entità, per la nostra ATS.

Tabella 8 - Indicatori demografici ATS Brianza, ASST, Lombardia e Italia – 2023 e 2022

| ANNO | Ambito territoriale | Quote di popolazione per età | | | Indice di vecchiaia |
|------|-------------------------------|------------------------------|---------------|--------------|---------------------|
| | | <15 anni | 65+ anni | 80+ anni | |
| 2023 | ITALIA | 12,45% | 24,04% | 7,64% | 193,1 |
| | LOMBARDIA | 12,81% | 23,32% | 7,61% | 182,0 |
| | ATS BRIANZA | 12,92% | 23,69% | 7,64% | 183,3 |
| | | | | | |
| | ASST di Lecco (Prov. LC) | 12,48% | 24,85% | 7,89% | 199,1 |
| | ASST della Brianza (Prov. MB) | 13,09% | 23,25% | 7,54% | 177,6 |
| 2022 | ITALIA | 12,68% | 23,81% | 7,64% | 187,9 |
| | LOMBARDIA | 13,05% | 23,16% | 7,57% | 177,5 |
| | ATS BRIANZA | 13,17% | 23,49% | 7,58% | 178,4 |
| | | | | | |
| | ASST di Lecco (Prov. LC) | 12,76% | 24,55% | 7,79% | 192,4 |
| | ASST della Brianza (Prov. MB) | 13,32% | 23,08% | 7,50% | 173,2 |

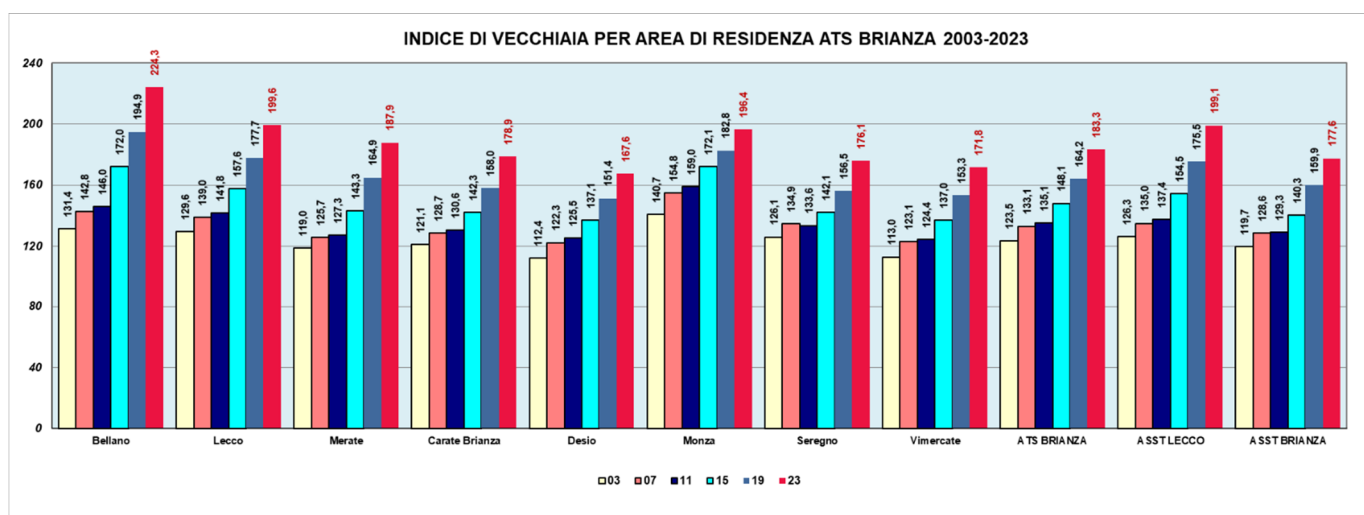
S'illustra di seguito l'andamento temporale per quadrienni nell'arco del periodo 2003-2023 di alcuni importanti indicatori demografici, riportando il dettaglio, per ambito distrettuale, distretto di residenza e per alcuni indicatori per genere.

L'INDICE DI VECCHIAIA EVIDENZIA IL LIVELLO DI INVECCHIAMENTO DELLA POPOLAZIONE TRAMITE IL RAPPORTO (MOLTIPLICATO PER 100) TRA LA POPOLAZIONE DI 65 ANNI ED OLTRE E LA POPOLAZIONE FINO A 14 ANNI DI ETÀ. UN VALORE BASSO DELL'INDICE PUÒ INDICARE UNA ELEVATA NATALITÀ ED UNA RIDOTTA PERCENTUALE DELLE CLASSI ANZIANE: NELL'ATS DELLA BRIANZA I VALORI SONO PIÙ BASSI RISPETTO AL VALORE MEDIO NAZIONALE E AL VALORE LOMBARDO.

Nella tabella 9 e nel grafico collegato è approfondito il dato concernente l'**indice di vecchiaia** nell'ATS della Brianza. La tendenza all'invecchiamento è comune a tutta l'ATS.

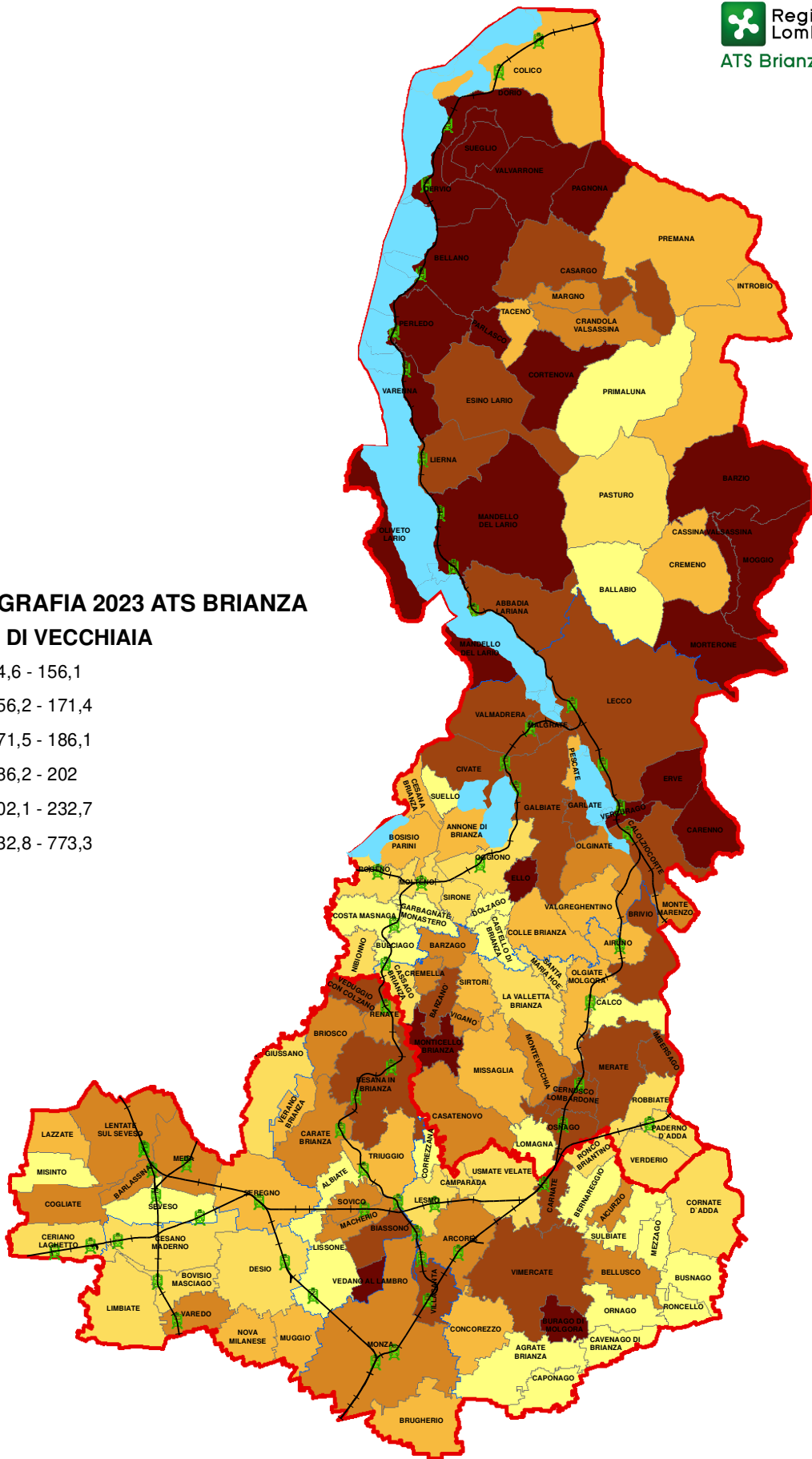
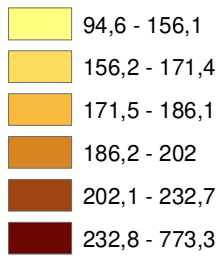
Tabella 9 - Evoluzione temporale dell'indice di vecchiaia per Distretto e ASST di residenza 2003-2023

| DISTRETTO | Indice di Vecchiaia | | | | | |
|---------------------|---------------------|--------------|--------------|--------------|--------------|--------------|
| | 2003 | 2007 | 2011 | 2015 | 2019 | 2023 |
| Bellano | 131,4 | 142,8 | 146,0 | 172,0 | 194,9 | 224,3 |
| Lecco | 129,6 | 139,0 | 141,8 | 157,6 | 177,7 | 199,6 |
| Merate | 119,0 | 125,7 | 127,3 | 143,3 | 164,9 | 187,9 |
| Carate Brianza | 112,4 | 128,7 | 130,6 | 142,3 | 158,0 | 178,9 |
| Desio | 140,7 | 122,3 | 125,5 | 137,1 | 151,4 | 167,6 |
| Monza | 121,1 | 154,8 | 159,0 | 172,1 | 182,8 | 196,4 |
| Seregno | 126,1 | 134,9 | 133,6 | 142,1 | 156,5 | 176,1 |
| Vimercate | 113,0 | 123,1 | 124,4 | 137,0 | 153,3 | 171,8 |
| ATS BRIANZA | 126,3 | 133,1 | 135,1 | 148,1 | 164,2 | 183,3 |
| ASST LECCO | 125,8 | 135,0 | 137,4 | 154,5 | 175,5 | 199,1 |
| ASST BRIANZA | 123,5 | 128,0 | 128,6 | 139,6 | 159,9 | 177,6 |



Nella *Mappa 1* è rappresentato l'indice di vecchiaia su base comunale: per tutte le mappe il gradiente dei colori evidenzia valori crescenti per sestili della distribuzione del valore rappresentato come indicato nella legenda.

**DEMOGRAFIA 2023 ATS BRIANZA
 INDICE DI VECCHIAIA**

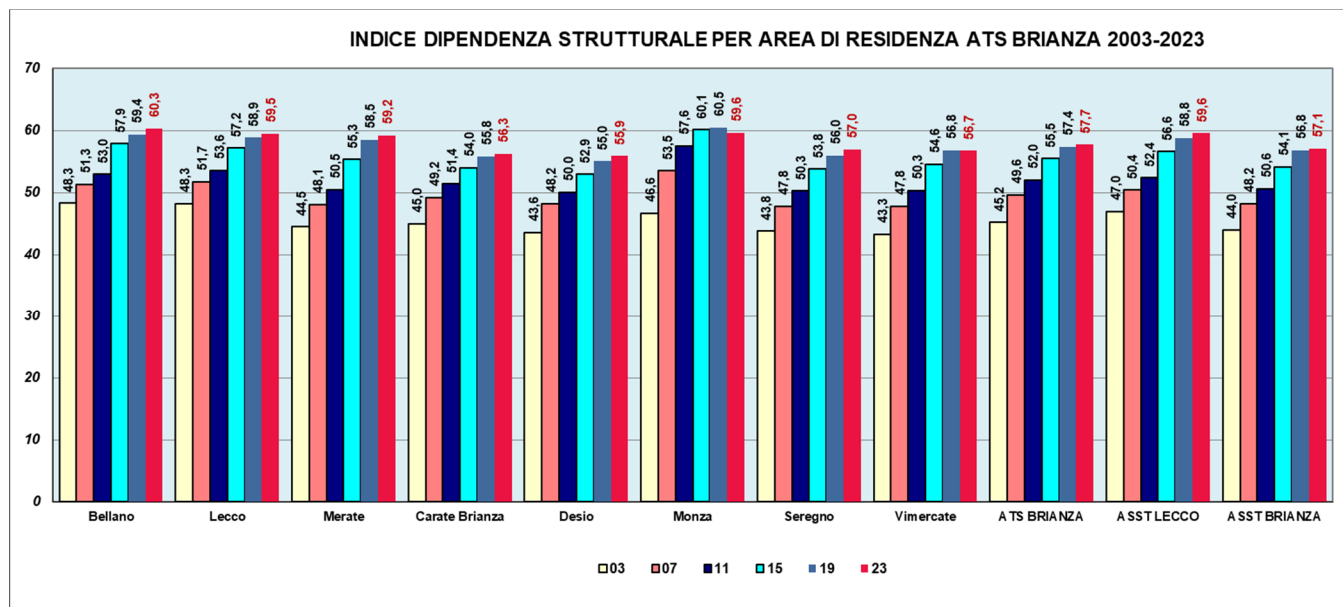


L'INDICE DI DIPENDENZA STRUTTURALE (CARICO SOCIALE) ESPRIME IL RAPPORTO (MOLTIPLICATO PER 100) TRA LA POPOLAZIONE IN ETÀ NON LAVORATIVA (CONVENZIONALMENTE FINO A 14 ANNI E DA 65 ANNI E OLTRE) E LA POPOLAZIONE LAVORATIVA (TRA 15 E 64 ANNI). QUESTO INDICE RAPPRESENTA IL DIVARIO TRA LA POPOLAZIONE POTENZIALMENTE PRODUTTIVA RISPETTO A QUELLA NON PRODUTTIVA (BAMBINI E ANZIANI): QUANTO PIÙ L'INDICE SI AVVICINA A 100, TANTO PIÙ CONSISTENTE È LA QUOTA DI POPOLAZIONE NON LAVORATIVA RISPETTO A QUELLA LAVORATIVA.

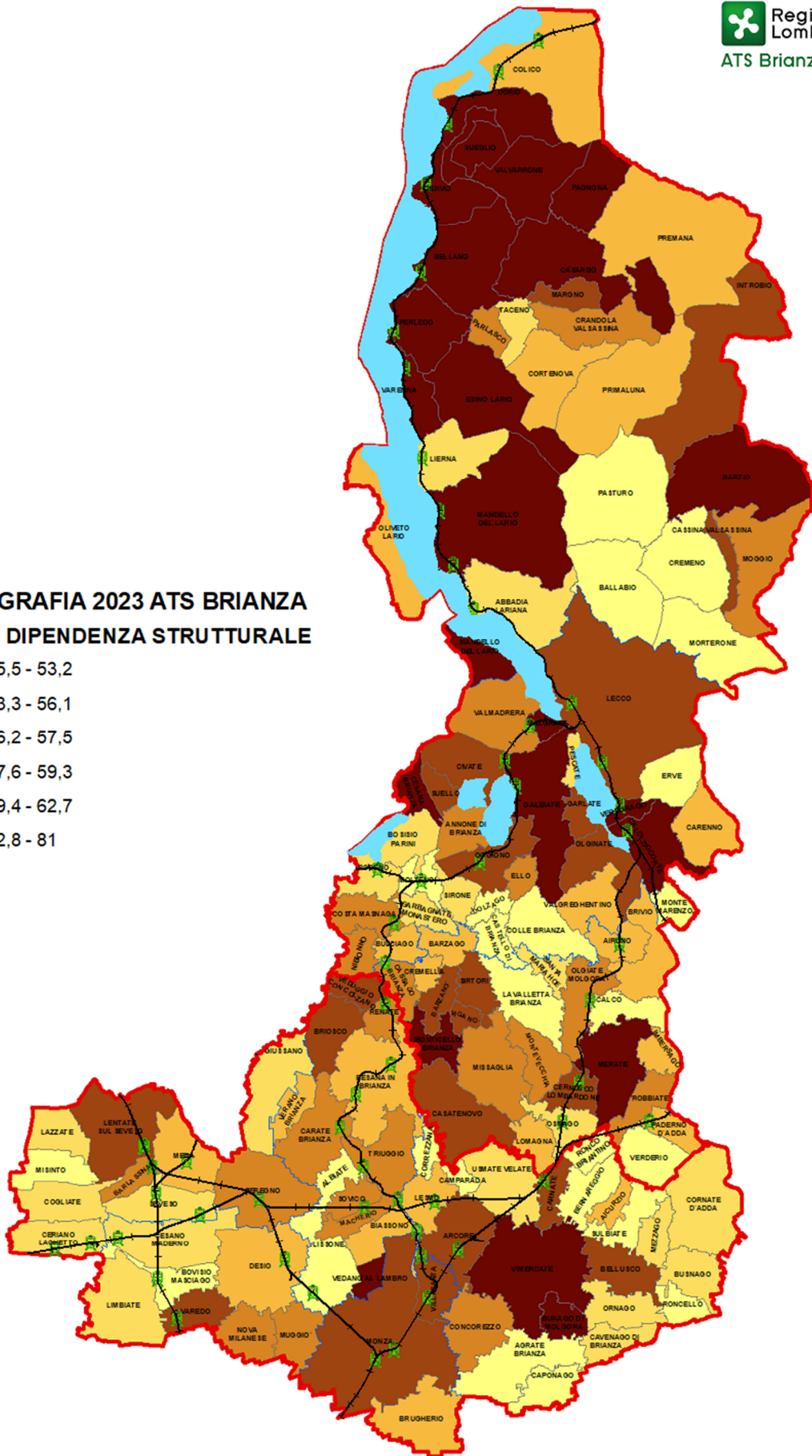
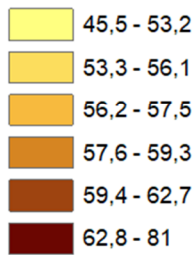
Nella seguente tabella 10, nel successivo grafico e nella mappa sono dettagliati i valori dell'indice di dipendenza strutturale nel tempo e tra i diversi distretti territoriali dell'ATS della Brianza.

Tabella 10 - Evoluzione temporale dell'indice di dipendenza strutturale per Distretto e ASST di residenza 2003-2023

| DISTRETTO | Indice di Dipendenza Strutturale | | | | | |
|---------------------|----------------------------------|-------------|-------------|-------------|-------------|-------------|
| | 2003 | 2007 | 2011 | 2015 | 2019 | 2023 |
| Bellano | 48,3 | 51,3 | 53,0 | 57,9 | 59,4 | 60,3 |
| Lecco | 48,3 | 51,7 | 53,6 | 57,2 | 58,9 | 59,5 |
| Merate | 44,5 | 48,1 | 50,5 | 55,3 | 58,5 | 59,2 |
| Carate Brianza | 45,0 | 49,2 | 51,4 | 54,0 | 55,8 | 56,3 |
| Desio | 43,6 | 48,2 | 50,0 | 52,9 | 55,0 | 55,9 |
| Monza | 46,6 | 53,5 | 57,6 | 60,1 | 60,5 | 59,6 |
| Seregno | 43,8 | 47,8 | 50,3 | 53,8 | 56,0 | 57,0 |
| Vimercate | 43,3 | 47,8 | 50,3 | 54,6 | 56,8 | 56,7 |
| ATS BRIANZA | 45,2 | 49,6 | 52,0 | 55,5 | 57,4 | 57,7 |
| ASST LECCO | 47,0 | 50,4 | 52,4 | 56,6 | 58,8 | 59,6 |
| ASST BRIANZA | 43,7 | 47,9 | 50,3 | 53,8 | 56,8 | 57,1 |



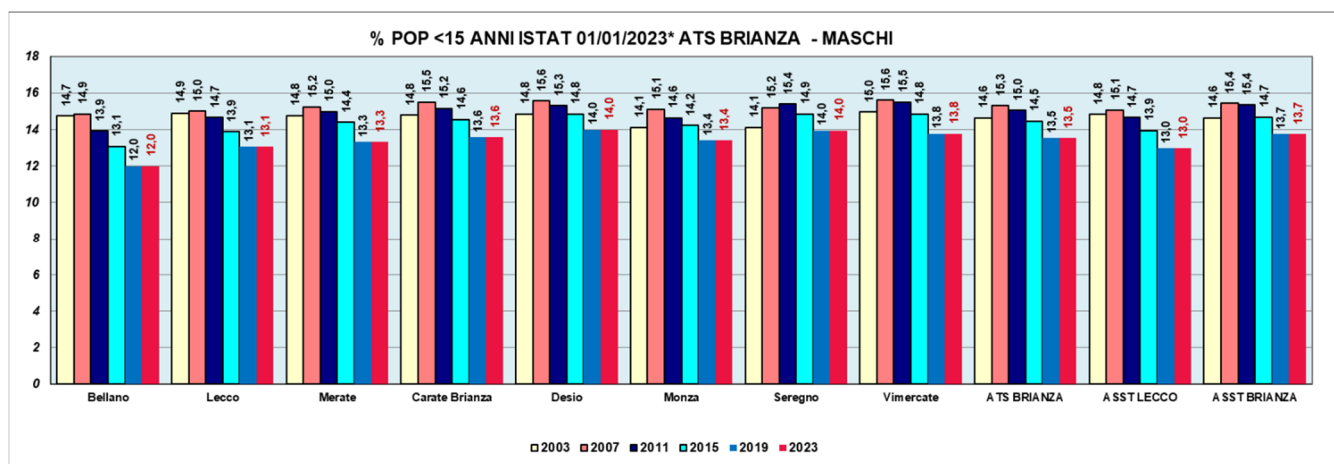
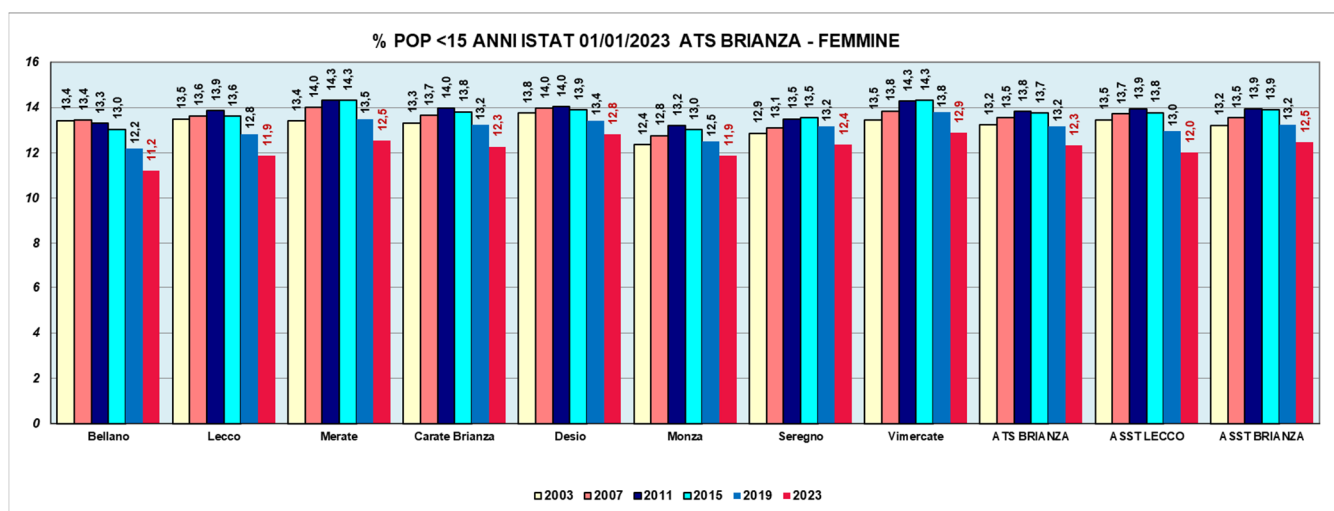
**DEMOGRAFIA 2023 ATS BRIANZA
 INDICE DIPENDENZA STRUTTURALE**

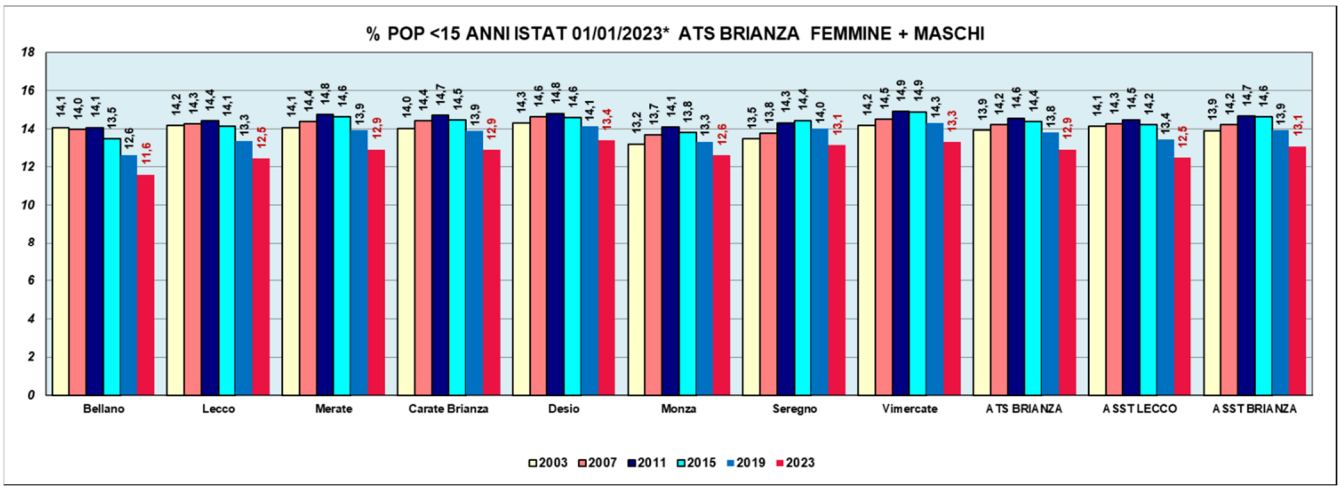


La tabella 11 illustra come i più giovani (**fino a 15 anni**) avessero recuperato progressivamente quote percentuali di popolazione a livello complessivo di ATS, in virtù di un lieve calo dei valori nell'ex ASL di Lecco e di un leggero incremento nell'ex ASL di Monza ma il confronto tra 2019 e 2023 tuttavia consente di evidenziare un lieve decremento generale che riporta a quote più basse a quelle del 2003.

Tabella 11 - Proporzioni di popolazione di età <15 anni per genere e area di residenza 2003-2023

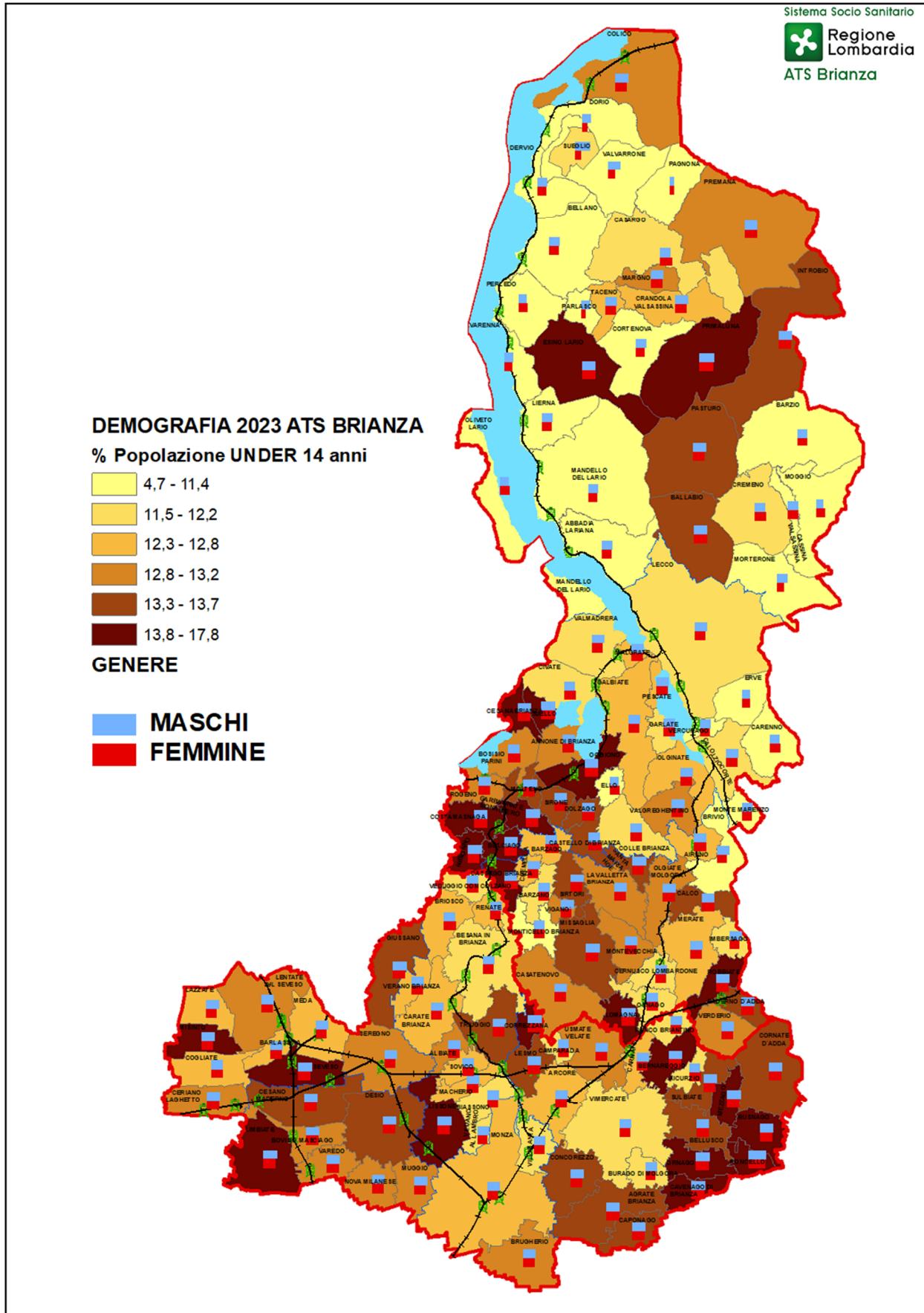
| DISTRETTO | Femmine | | | | | | Maschi | | | | | | Totale | | | | | |
|-----------------------|-------------|-------------|-------------|-------------|-------------|-------------|-------------|-------------|-------------|-------------|-------------|-------------|-------------|-------------|-------------|-------------|-------------|-------------|
| | 2003 | 2007 | 2011 | 2015 | 2019 | 2023 | 2003 | 2007 | 2011 | 2015 | 2019 | 2023 | 2003 | 2007 | 2011 | 2015 | 2019 | 2023 |
| Bellano | 13,4 | 13,4 | 13,3 | 13,0 | 12,2 | 11,2 | 14,7 | 14,5 | 14,9 | 13,9 | 12,0 | 12,0 | 14,1 | 14,0 | 14,1 | 13,5 | 12,6 | 11,6 |
| Lecco | 13,5 | 13,6 | 13,9 | 13,6 | 12,8 | 11,9 | 14,9 | 14,9 | 15,0 | 14,7 | 13,1 | 13,1 | 14,2 | 14,3 | 14,4 | 14,1 | 13,3 | 12,5 |
| Merate | 13,4 | 14,0 | 14,3 | 14,3 | 13,5 | 12,5 | 14,8 | 14,8 | 15,2 | 15,0 | 13,3 | 13,3 | 14,1 | 14,4 | 14,8 | 14,6 | 13,9 | 12,9 |
| Carate Brianza | 13,3 | 13,7 | 14,0 | 13,8 | 13,2 | 12,3 | 14,8 | 15,2 | 15,5 | 15,2 | 13,6 | 13,6 | 14,0 | 14,4 | 14,7 | 14,5 | 13,9 | 12,9 |
| Desio | 13,8 | 14,0 | 14,0 | 13,9 | 13,4 | 12,8 | 14,8 | 15,3 | 15,6 | 15,3 | 14,0 | 14,0 | 14,3 | 14,6 | 14,8 | 14,6 | 14,1 | 13,4 |
| Monza | 12,4 | 12,8 | 13,2 | 13,0 | 12,5 | 11,9 | 14,1 | 14,7 | 15,1 | 14,6 | 13,4 | 13,4 | 13,2 | 13,7 | 14,1 | 13,8 | 13,3 | 12,6 |
| Seregno | 12,9 | 13,1 | 13,5 | 13,5 | 13,2 | 12,4 | 14,1 | 14,5 | 15,2 | 15,4 | 14,0 | 14,0 | 13,5 | 13,8 | 14,3 | 14,4 | 14,0 | 13,1 |
| Vimercate | 13,5 | 13,8 | 14,3 | 14,3 | 13,8 | 12,9 | 15,0 | 15,2 | 15,6 | 15,5 | 13,8 | 13,8 | 14,2 | 14,5 | 14,9 | 14,9 | 14,3 | 13,3 |
| ATS BRIANZA | 13,2 | 13,5 | 13,8 | 13,7 | 13,2 | 12,3 | 14,6 | 14,9 | 15,3 | 15,0 | 13,5 | 13,5 | 13,9 | 14,2 | 14,6 | 14,4 | 13,8 | 12,9 |
| ASST LECCO | 13,5 | 13,7 | 13,9 | 13,8 | 13,0 | 12,0 | 14,8 | 14,8 | 15,1 | 14,7 | 13,0 | 13,0 | 14,1 | 14,3 | 14,5 | 14,2 | 13,4 | 12,5 |
| ASST BRIANZA | 13,2 | 13,5 | 13,9 | 13,9 | 13,2 | 12,5 | 14,6 | 15,0 | 15,4 | 15,4 | 13,7 | 13,7 | 13,9 | 14,2 | 14,7 | 14,6 | 13,9 | 13,1 |





Nella mappa 3 le barre comunali per genere mostrano come i valori per i maschi siano sistematicamente più alti.

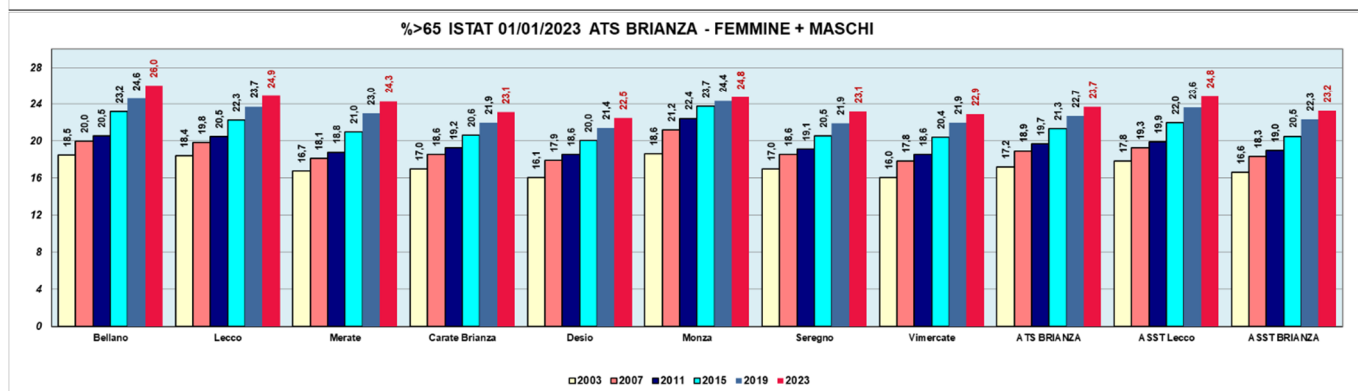
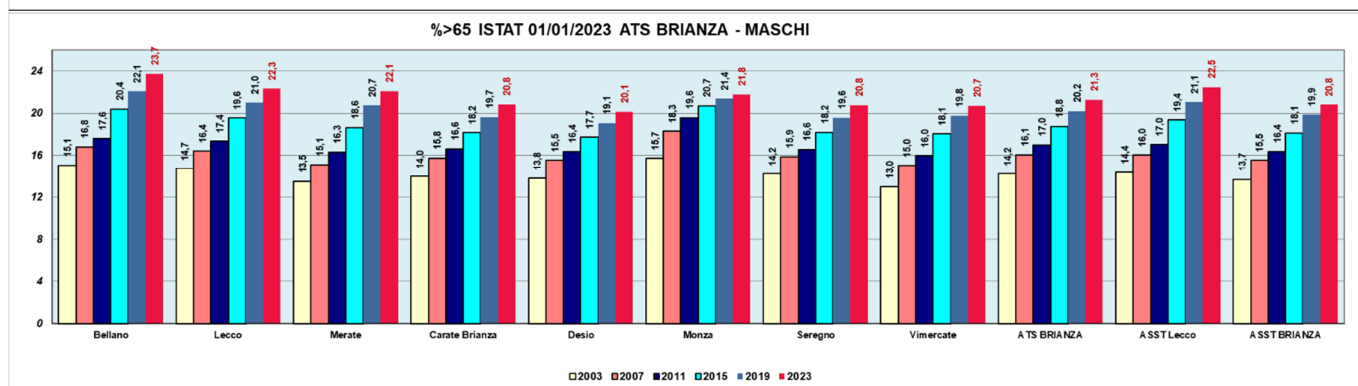
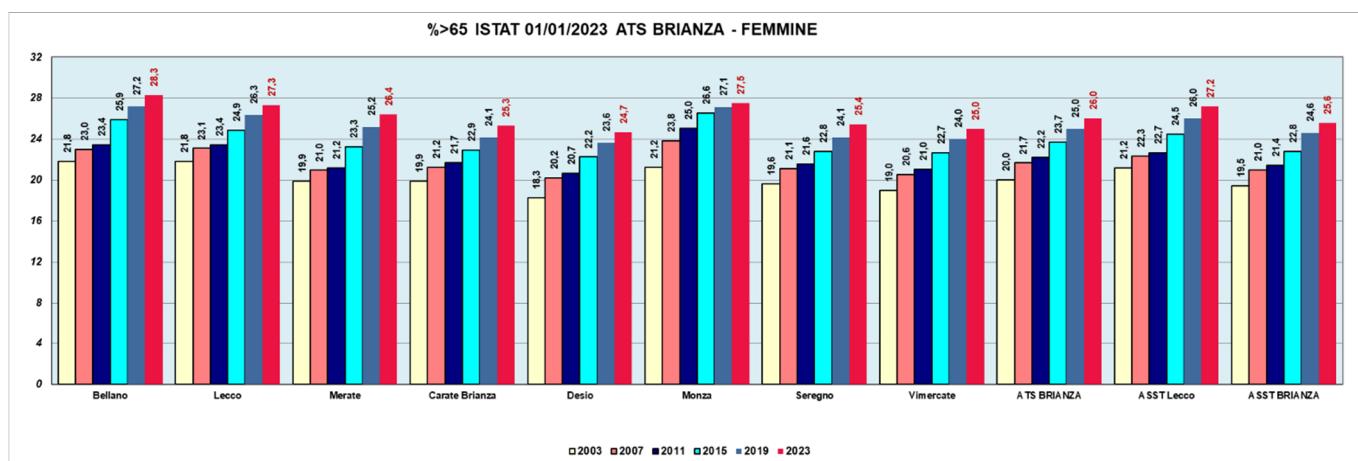
Mappa 3 – Proporzione di soggetti di età sotto i 14 anni – ATS della Brianza 2023



La quota percentuale di **popolazione di 65 anni ed oltre** nell'ATS della Brianza e nei distretti è illustrata nella tabella 12, nei grafici seguenti e a livello comunale nella mappa 4: a livello di ATS l'incremento assoluto è di quasi sette punti percentuali sui rispettivi totali confrontando il 2003 con il 2023.

Tabella 12 - Proporzioni di popolazione di età 65 anni e più per genere e area di residenza 2003-2023


| DISTRETTO | Femmine | | | | | | Maschi | | | | | | Totale | | | | | |
|--------------------------|-------------|-------------|-------------|-------------|-------------|-------------|-------------|-------------|-------------|-------------|-------------|-------------|-------------|-------------|-------------|-------------|-------------|-------------|
| | 2003 | 2007 | 2011 | 2015 | 2019 | 2023 | 2003 | 2007 | 2011 | 2015 | 2019 | 2023 | 2003 | 2007 | 2011 | 2015 | 2019 | 2023 |
| Bellano | 21,8 | 23,0 | 23,4 | 25,9 | 27,2 | 28,3 | 15,1 | 16,8 | 17,6 | 20,4 | 22,1 | 23,7 | 18,5 | 20,0 | 20,5 | 23,2 | 24,6 | 26,0 |
| Lecco | 21,8 | 23,1 | 23,4 | 24,9 | 26,3 | 27,3 | 14,7 | 16,4 | 17,4 | 19,6 | 21,0 | 22,3 | 18,4 | 19,8 | 20,5 | 22,3 | 23,7 | 24,9 |
| Merate | 19,9 | 21,0 | 21,2 | 23,3 | 25,2 | 26,4 | 13,5 | 15,1 | 16,3 | 18,6 | 20,7 | 22,1 | 16,7 | 18,1 | 18,8 | 21,0 | 23,0 | 24,3 |
| Carate Brianza | 19,9 | 21,2 | 21,7 | 22,9 | 24,1 | 25,3 | 14,0 | 15,8 | 16,6 | 18,2 | 19,7 | 20,8 | 17,0 | 18,6 | 19,2 | 20,6 | 21,9 | 23,1 |
| Desio | 18,3 | 20,2 | 20,7 | 22,2 | 23,6 | 24,7 | 13,8 | 15,5 | 16,4 | 17,7 | 19,1 | 20,1 | 16,1 | 17,9 | 18,6 | 20,0 | 21,4 | 22,5 |
| Monza | 21,2 | 23,8 | 25,0 | 26,6 | 27,1 | 27,5 | 15,7 | 18,3 | 19,6 | 20,7 | 21,4 | 21,8 | 18,6 | 21,2 | 22,4 | 23,7 | 24,4 | 24,8 |
| Seregno | 19,6 | 21,1 | 21,6 | 22,8 | 24,1 | 25,4 | 14,2 | 15,9 | 16,6 | 18,2 | 19,6 | 20,8 | 17,0 | 18,6 | 19,1 | 20,5 | 21,9 | 23,1 |
| Vimercate | 19,0 | 20,6 | 21,0 | 22,7 | 24,0 | 25,0 | 13,0 | 15,0 | 16,0 | 18,1 | 19,8 | 20,7 | 16,0 | 17,8 | 18,6 | 20,4 | 21,9 | 22,9 |
| ATS della BRIANZA | 20,0 | 21,7 | 22,2 | 23,7 | 25,0 | 26,0 | 14,2 | 16,1 | 17,0 | 18,8 | 20,2 | 21,3 | 17,2 | 18,9 | 19,7 | 21,3 | 22,7 | 23,7 |
| ASST LECCO | 21,2 | 22,3 | 22,7 | 24,5 | 26,0 | 27,2 | 14,4 | 16,0 | 17,0 | 19,4 | 21,1 | 22,5 | 17,8 | 19,3 | 19,9 | 22,0 | 23,6 | 24,8 |
| ASST BRIANZA | 19,3 | 20,8 | 21,3 | 22,6 | 24,6 | 25,6 | 13,6 | 15,4 | 16,2 | 18,0 | 19,9 | 20,8 | 16,5 | 18,2 | 18,8 | 20,4 | 22,3 | 23,2 |




Mapa 4 – Proporzione di soggetti di età 65 anni e più – ATS della Brianza 2023

DEMOGRAFIA 2023 ATS BRIANZA

% Popolazione OVER 65 anni



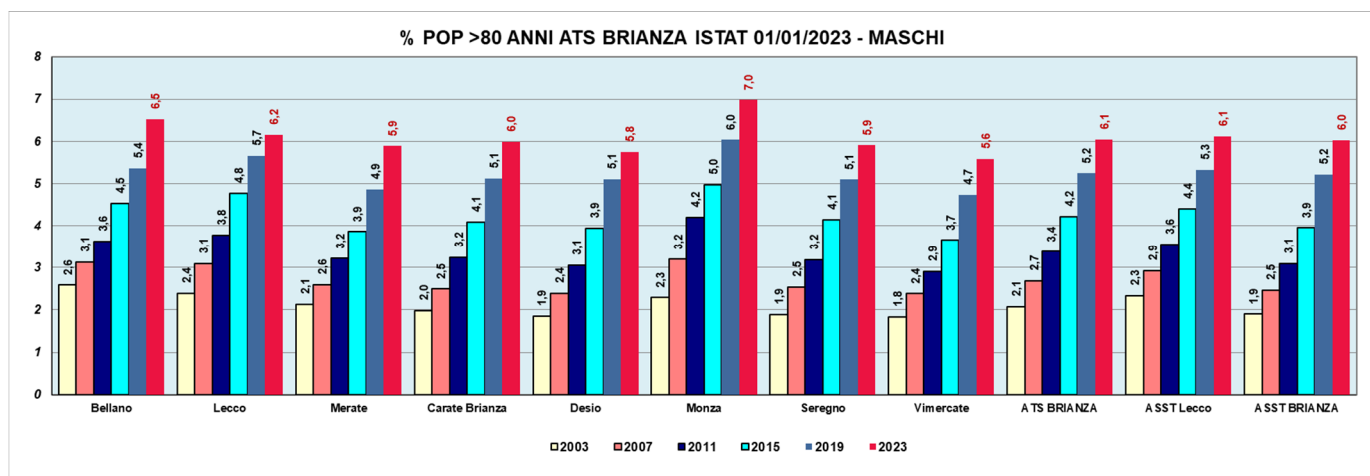
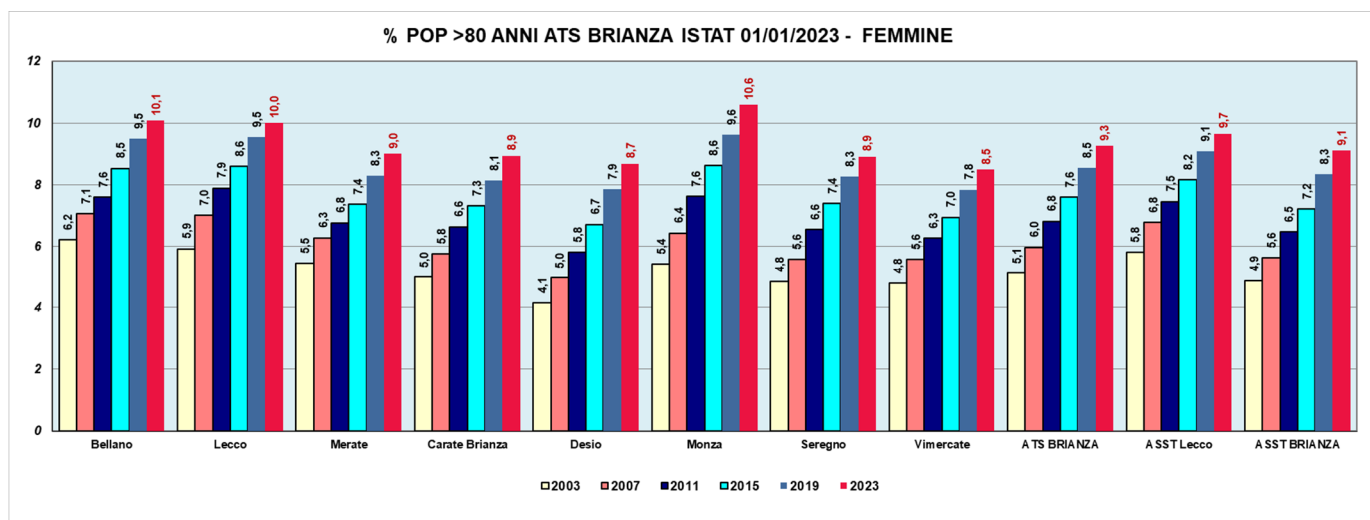
GENERE



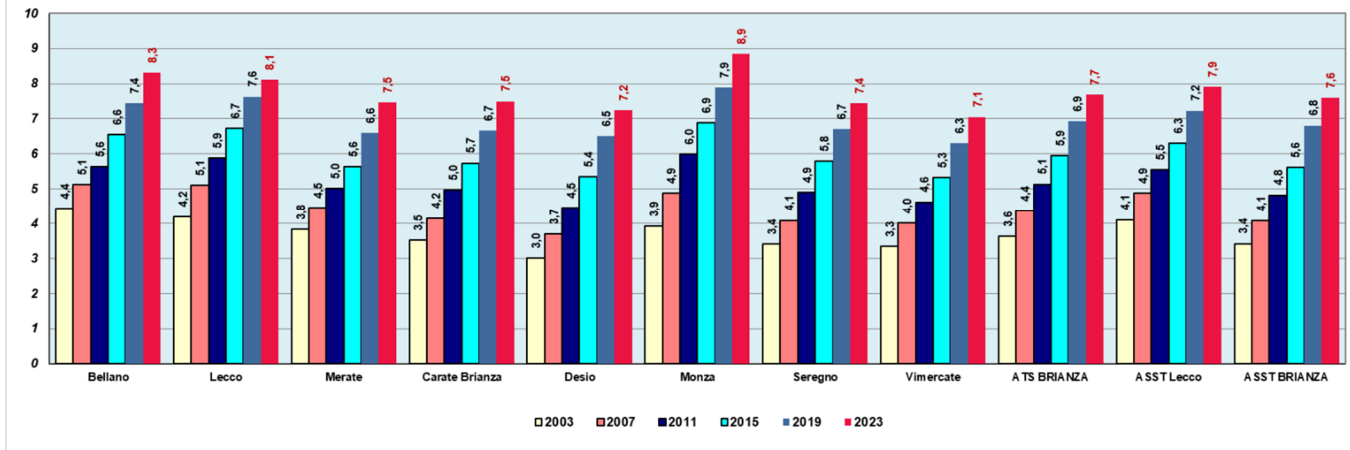
La prossima tabella 13, i grafici e la mappa seguente descrivono i grandi anziani: per la **popolazione di 80 anni ed oltre** nell'ATS della Brianza si osserva che il peso relativo è più del doppio confrontando il 2003 con l'anno più recente 2023.

Tabella 13 - Proporzioni di popolazione di età 80 anni e più per genere e area di residenza 2003-2023

| DISTRETTO | Femmine | | | | | | Maschi | | | | | | Totale | | | | | |
|--------------------------|------------|------------|------------|------------|------------|-------------|------------|------------|------------|------------|------------|------------|------------|------------|------------|------------|------------|------------|
| | 2003 | 2007 | 2011 | 2015 | 2019 | 2023 | 2003 | 2007 | 2011 | 2015 | 2019 | 2023 | 2003 | 2007 | 2011 | 2015 | 2019 | 2023 |
| Bellano | 6,2 | 7,1 | 7,6 | 8,5 | 9,5 | 10,1 | 2,6 | 3,1 | 3,6 | 4,5 | 5,4 | 6,5 | 4,4 | 5,1 | 5,6 | 6,6 | 7,4 | 8,3 |
| Lecco | 5,9 | 7,0 | 7,9 | 8,6 | 9,5 | 10,0 | 2,4 | 3,1 | 3,8 | 4,8 | 5,7 | 6,2 | 4,2 | 5,1 | 5,9 | 6,7 | 7,6 | 8,1 |
| Merate | 5,5 | 6,3 | 6,8 | 7,4 | 8,3 | 9,0 | 2,1 | 2,6 | 3,2 | 3,9 | 4,9 | 5,9 | 3,8 | 4,5 | 5,0 | 5,6 | 6,6 | 7,5 |
| Carate Brianza | 5,0 | 5,8 | 6,6 | 7,3 | 8,1 | 8,9 | 2,0 | 2,5 | 3,2 | 4,1 | 5,1 | 6,0 | 3,5 | 4,2 | 5,0 | 5,7 | 6,7 | 7,5 |
| Desio | 4,1 | 5,0 | 5,8 | 6,7 | 7,9 | 8,7 | 1,9 | 2,4 | 3,1 | 3,9 | 5,1 | 5,8 | 3,0 | 3,7 | 4,5 | 5,4 | 6,5 | 7,2 |
| Monza | 5,4 | 6,4 | 7,6 | 8,6 | 9,6 | 10,6 | 2,3 | 3,2 | 4,2 | 5,0 | 6,0 | 7,0 | 3,9 | 4,9 | 6,0 | 6,9 | 7,9 | 8,9 |
| Seregno | 4,8 | 5,6 | 6,6 | 7,4 | 8,3 | 8,9 | 1,9 | 2,5 | 3,2 | 4,1 | 5,1 | 5,9 | 3,4 | 4,1 | 4,9 | 5,8 | 6,7 | 7,4 |
| Vimercate | 4,8 | 5,6 | 6,3 | 7,0 | 7,8 | 8,5 | 1,8 | 2,4 | 2,9 | 3,7 | 4,7 | 5,6 | 3,3 | 4,0 | 4,6 | 5,3 | 6,3 | 7,1 |
| ATS della BRIANZA | 5,1 | 6,0 | 6,8 | 7,6 | 8,5 | 9,3 | 2,1 | 2,7 | 3,4 | 4,2 | 5,2 | 6,1 | 3,6 | 4,4 | 5,1 | 5,9 | 6,9 | 7,7 |
| ASST LECCO | 5,8 | 6,8 | 7,5 | 8,2 | 9,1 | 9,7 | 2,3 | 2,9 | 3,6 | 4,4 | 5,3 | 6,1 | 4,1 | 4,9 | 5,5 | 6,3 | 7,2 | 7,9 |
| ASST BRIANZA | 4,8 | 5,6 | 6,4 | 7,2 | 8,3 | 9,1 | 1,9 | 2,5 | 3,1 | 4,0 | 5,2 | 6,0 | 3,4 | 4,1 | 4,8 | 5,6 | 6,8 | 7,6 |



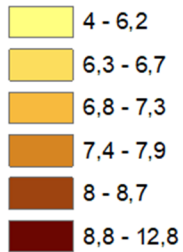
% POP >80 ANNI ATS BRIANZA ISTAT 01/01/2023 - FEMMINE + MASCHI



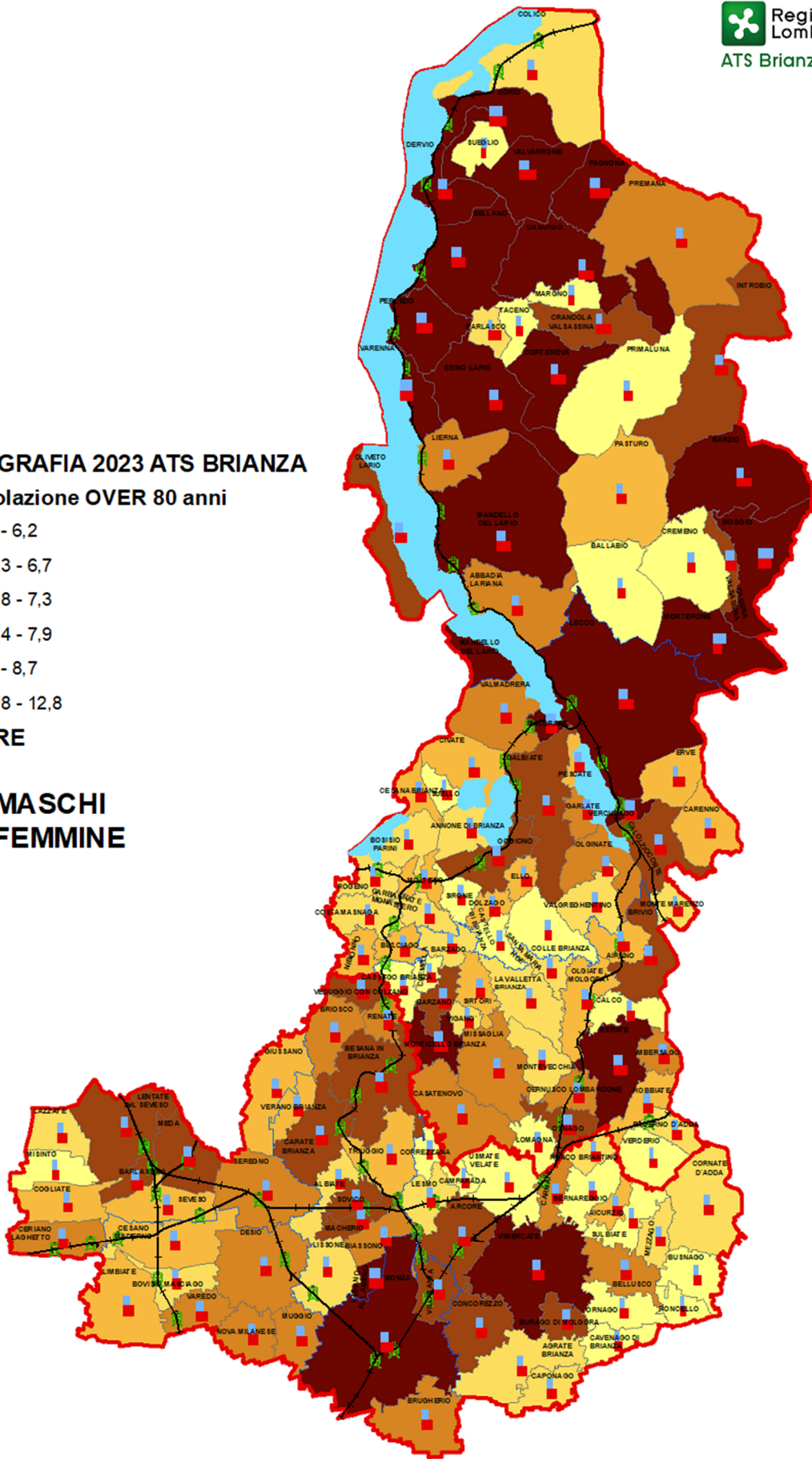
Mappa 5 – Proporzione di soggetti di età 80 anni e più – ATS della Brianza 2023

DEMOGRAFIA 2023 ATS BRIANZA

% Popolazione OVER 80 anni



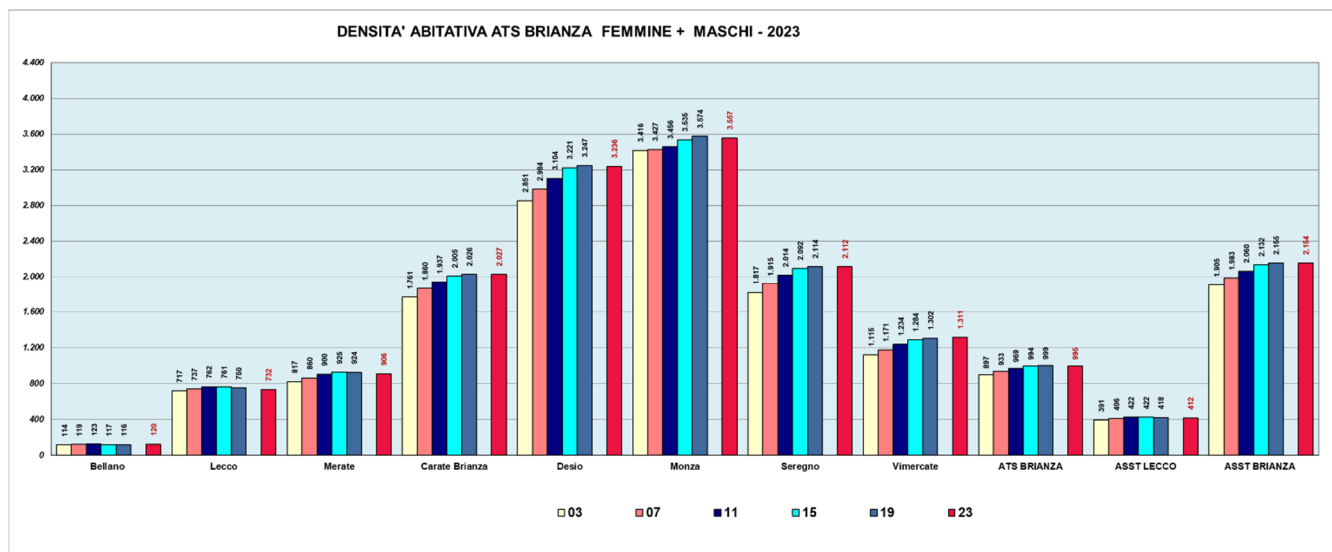
GENERE



La tabella 14 ed il grafico ad essa collegato esemplificano le differenze in termini di **densità abitativa (numero di residenti per Km²)** tra le diverse realtà dell'ATS della Brianza: il Distretto di Bellano, seguito da Lecco e Merate mantengono nel tempo la caratterizzazione di urbanizzazione estremamente bassa. Il distretto di Monza ha in tutti gli anni i valori più elevati, seguita da Desio.

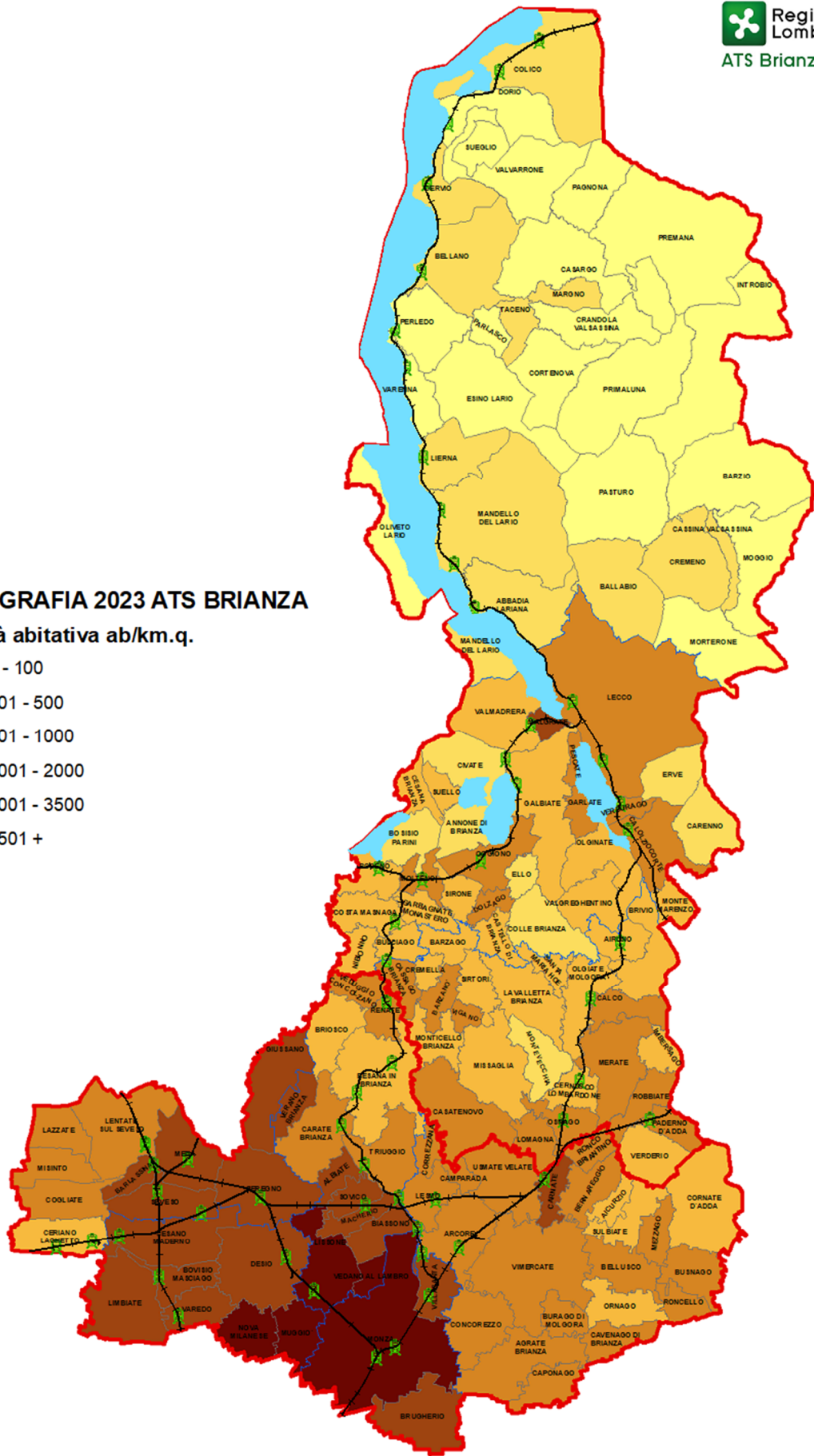
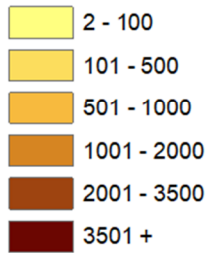
Tabella 14 - Densità abitativa - Abitanti/Km² ATS BRIANZA 2023 per area di residenza

| DISTRETTO | 2003 | 2007 | 2011 | 2015 | 2019 | 2023 |
|---------------------|-------------|-------------|-------------|-------------|-------------|-------------|
| Bellano | 114 | 119 | 123 | 117 | 116 | 120 |
| Lecco | 717 | 737 | 762 | 761 | 750 | 732 |
| Merate | 817 | 860 | 900 | 925 | 924 | 906 |
| Carate Brianza | 1761 | 1860 | 1937 | 2005 | 2026 | 2027 |
| Desio | 2851 | 2984 | 3104 | 3221 | 3247 | 3236 |
| Monza | 3416 | 3427 | 3456 | 3535 | 3574 | 3557 |
| Seregno | 1817 | 1915 | 2014 | 2092 | 2114 | 2112 |
| Vimercate | 1115 | 1171 | 1234 | 1284 | 1302 | 1311 |
| ATS BRIANZA | 897 | 933 | 969 | 994 | 999 | 995 |
| ASST LECCO | 391 | 406 | 422 | 422 | 418 | 412 |
| ASST BRIANZA | 1905 | 1983 | 2060 | 2132 | 2155 | 2154 |



DEMOGRAFIA 2023 ATS BRIANZA

Densità abitativa ab/km.q.



POPOLAZIONE IMMIGRATA

Un fenomeno da tenere in considerazione valutando la struttura della popolazione è il dato riguardante la popolazione immigrata residente registrata nelle anagrafi comunali: la tabella 15 illustra e confronta le quote di popolazione globale e straniera per classi di età e la rilevanza degli stranieri sul totale.

Tabella 15 - Popolazione residente totale e Straniera al 1 Gennaio 2023 per classi d'età e genere

| CLASSE D'ETÀ | Popolazione Totale residente ATS BRIANZA 2023 | | | | Popolazione Straniera residente ATS BRIANZA 2023 | | | | % stranieri per classi d'età |
|---------------|--|----------------|------------------|-------------|---|---------------|----------------|-------------|------------------------------------|
| | Maschi | Femmine | Totale | Quota % | Maschi | Femmine | Totale | Quota % | |
| 0 | 4.209 | 3.985 | 8.194 | 0,7% | 632 | 618 | 1.250 | 1,2% | 15,3% |
| 01-04 | 18.181 | 16.981 | 35.162 | 2,9% | 2.889 | 2.779 | 5.668 | 5,3% | 16,1% |
| 05-14 | 57.829 | 54.691 | 112.520 | 9,3% | 7.231 | 6.864 | 14.095 | 13,2% | 12,5% |
| 15-44 | 197.156 | 189.349 | 386.505 | 32,0% | 26.877 | 26.718 | 53.595 | 50,2% | 13,9% |
| 45-64 | 189.212 | 189.031 | 378.243 | 31,4% | 12.037 | 15.438 | 27.475 | 25,7% | 7,3% |
| 65-74 | 65.452 | 72.819 | 138.271 | 11,5% | 1.102 | 2.520 | 3.622 | 3,4% | 2,6% |
| 75+ | 60.735 | 86.751 | 147.486 | 12,2% | 436 | 728 | 1.164 | 1,1% | 0,8% |
| TOTALE | 592.774 | 613.607 | 1.206.381 | 100% | 51.204 | 55.665 | 106.869 | 100% | 8,9% |

Nella seguente tabella 16 viene dettagliata per ASST e Distretto la distribuzione degli stranieri: nel 2023, a fronte di una proporzione media di 8,9%, i valori arrivano a 8,1% in ASST di Lecco e al 9,1% in ASST della Brianza.

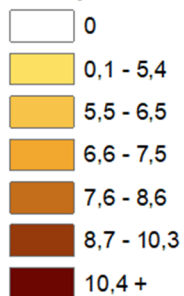
Tabella 16 - Popolazione residente totale e Straniera al 1 Gennaio 2023 per Distretto e ASST

| Distretto/ASST | Popolazione straniera ATS Brianza residente 2023 | Popolazione totale ATS Brianza residente 2023 | % stranieri 2022 | % stranieri 2023 |
|-----------------------|--|---|------------------|------------------|
| Bellano | 3.291 | 55.046 | 5,7% | 6,0% |
| Lecco | 13.508 | 159.882 | 8,0% | 8,4% |
| Merate | 10.163 | 117.847 | 8,4% | 8,6% |
| ASST LECCO | 26.962 | 332.775 | 7,8% | 8,1% |
| Carate Brianza | 11.626 | 154.125 | 7,6% | 7,5% |
| Desio | 20.143 | 193.031 | 10,6% | 10,4% |
| Monza | 18.952 | 171.636 | 11,3% | 11,0% |
| Seregno | 12.580 | 169.521 | 7,5% | 7,4% |
| Vimercate | 16.606 | 185.293 | 9,0% | 9,0% |
| ASST BRIANZA | 79.907 | 873.606 | 8,7% | 9,1% |
| ATS BRIANZA | 106.869 | 1.206.381 | 8,8% | 8,9% |

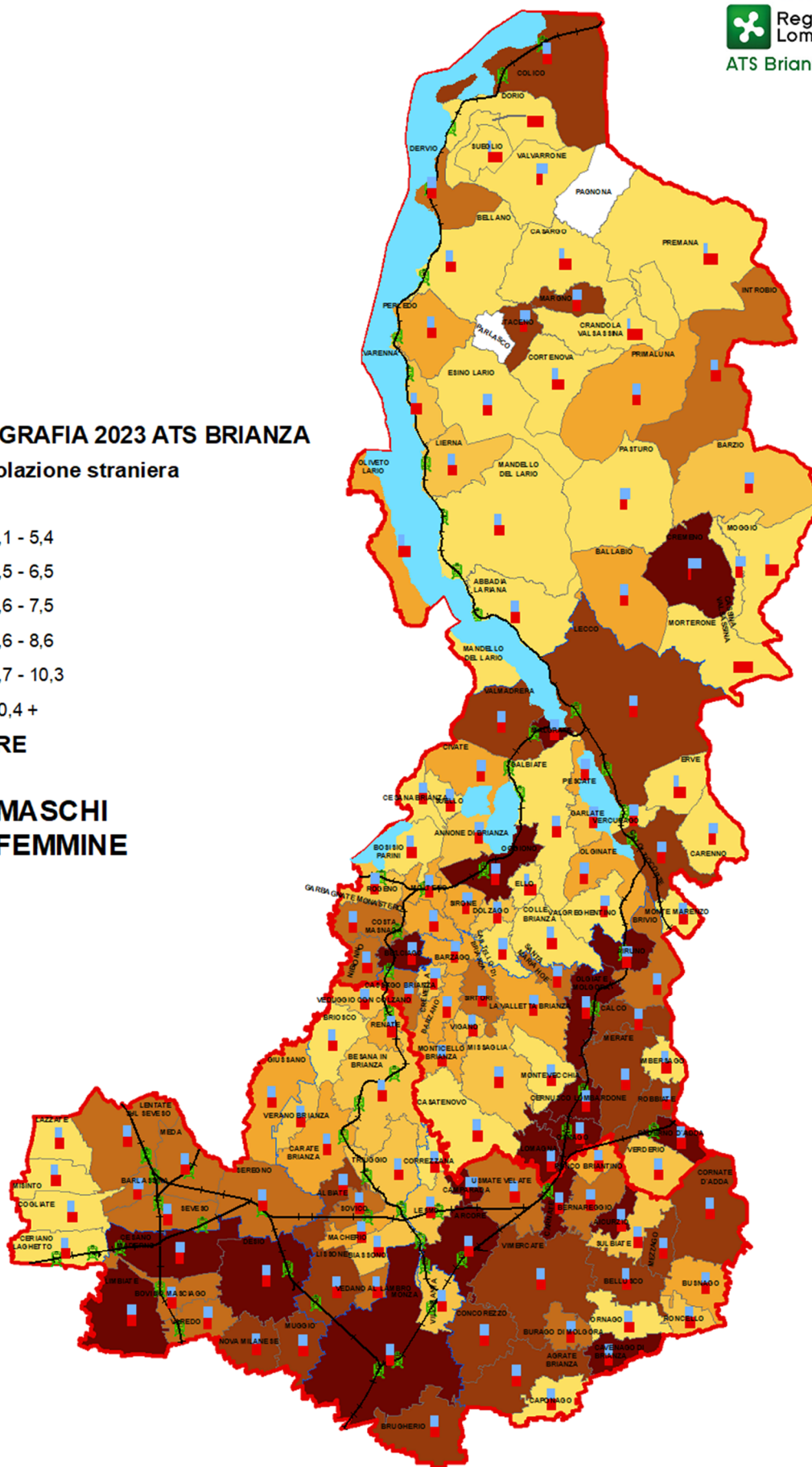
La mappa 7 illustra graficamente le quote di soggetti stranieri sul territorio.

DEMOGRAFIA 2023 ATS BRIANZA

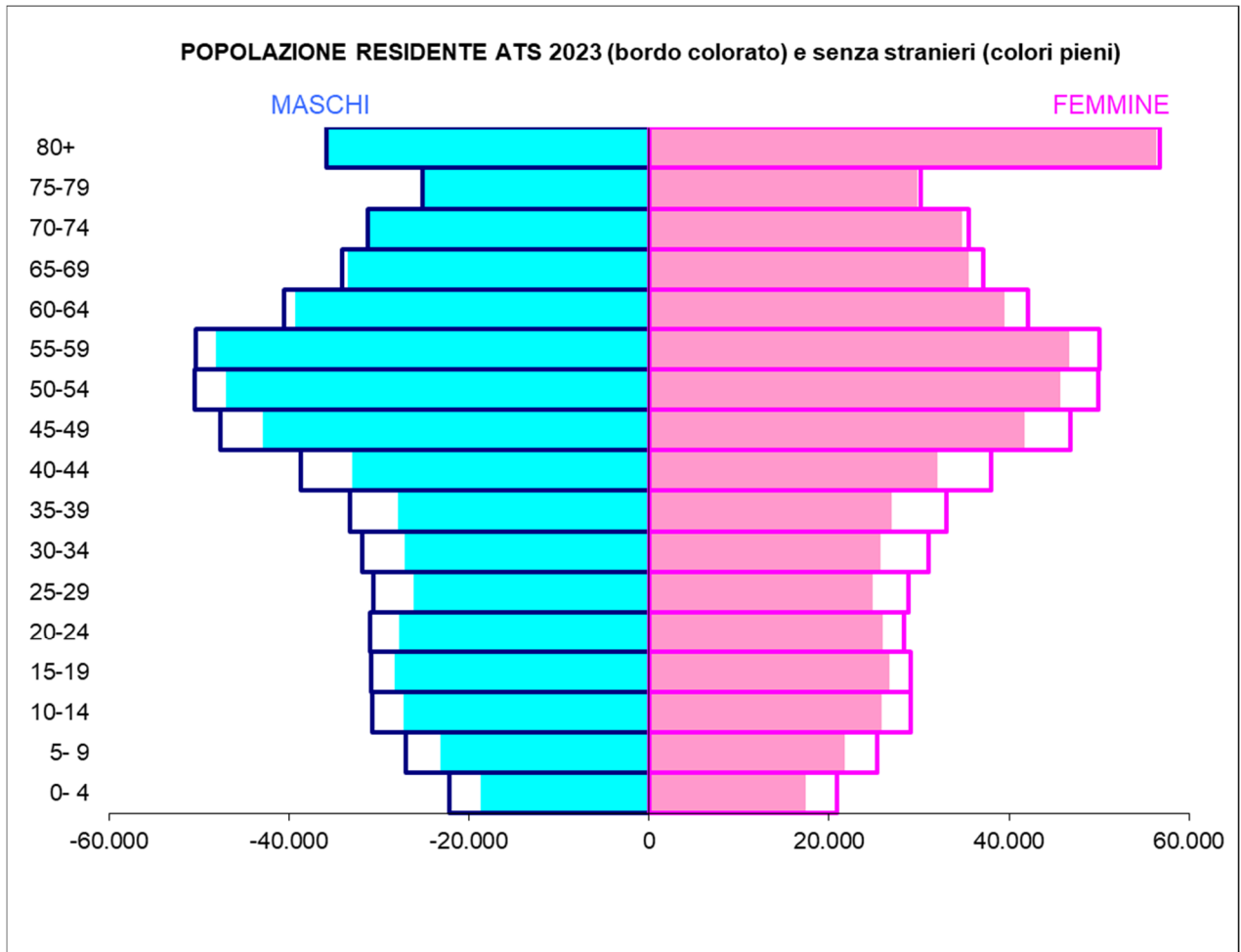
% Popolazione straniera



GENERE



La piramide (ISTAT 01/01/2023) delle età che è rappresentata di seguito evidenzia in valori assoluti la concentrazione degli stranieri per classi di età: la loro presenza è rilevante nelle età giovanili e produttive.



ASSISTITI RESIDENTI IN ATS DELLA BRIANZA

L'analisi dei dati relativi alla Nuova Anagrafe Regionale consente di identificare 1.220.102 assistiti dell'ATS della Brianza, 25.358 dei quali residenti al di fuori dei confini dell'ATS – fonte NAR al 31/01/2024. Il 97,4% degli assistiti dell'ex ASL di Lecco risiede nel territorio della ASST di LECCO e il 97,1% degli assistiti dell'ex ASL di Monza e Brianza risiede nel territorio della ASST della Brianza.

| ASSISTITI ATS | RESIDENTI per ASST | | | Non residenti | Totale |
|----------------------------|--------------------|----------------|---------------|------------------|--------|
| | ex ASL / ASST | LECCO | BRIANZA | | |
| A05 – Lecco / ASST LECCO | 329.172 | 2.851 | 6.974 | 338.997 | |
| | <i>97,1%</i> | <i>0,84%</i> | <i>2,06%</i> | | |
| A11 – Monza / ASST BRIANZA | 4.482 | 858.239 | 18.384 | 881.105 | |
| | <i>0,51%</i> | <i>97,4%</i> | <i>2,09%</i> | | |
| TOTALE | 333.654 | 861.090 | 25.358 | 1.220.102 | |
| | | | <i>2,08%</i> | | |